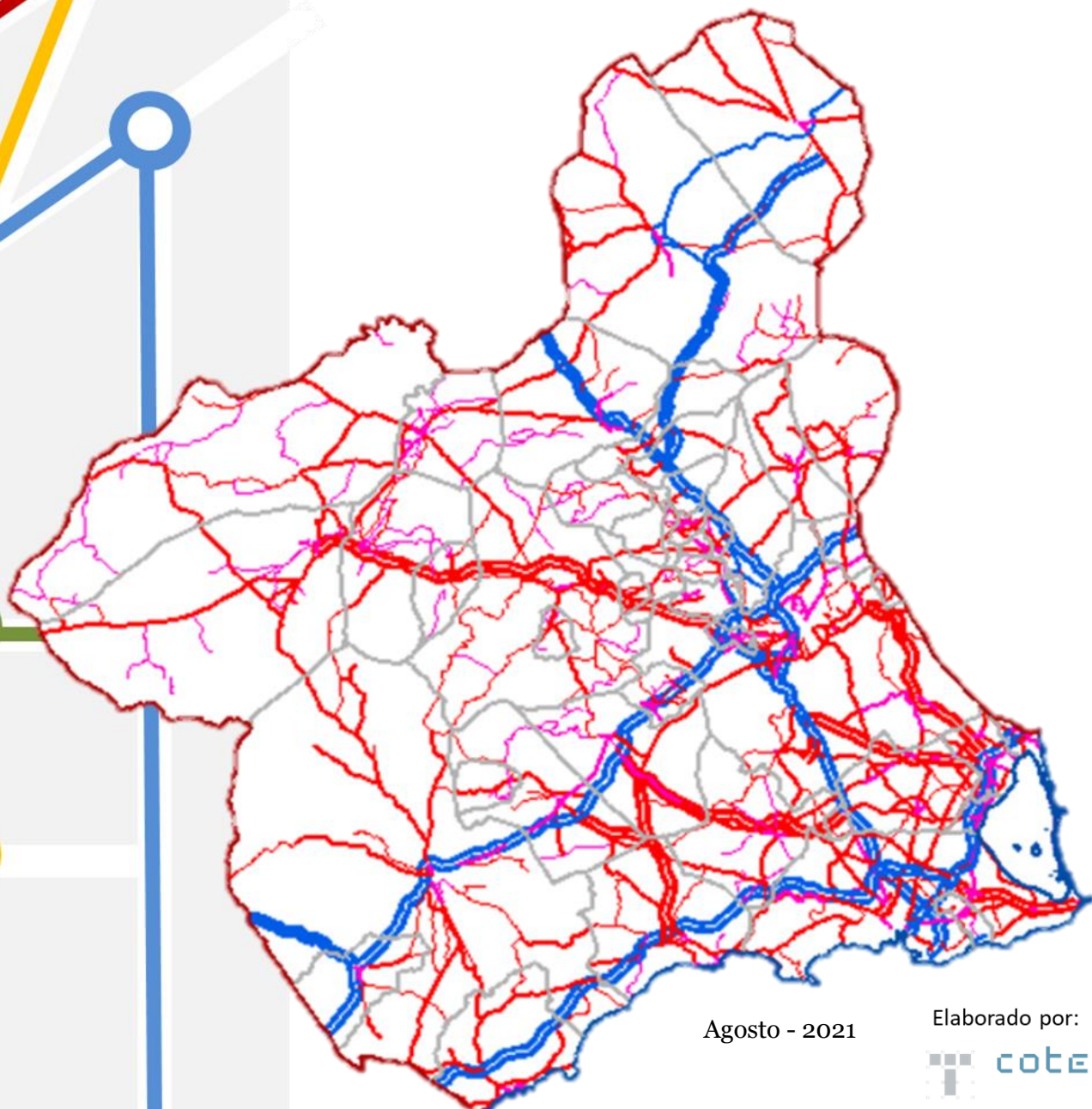




Anteproyecto para el Establecimiento del Servicio Público de Transporte de viajeros por Carretera de la Región de Murcia

Molina de Segura - Murcia





ANTEPROYECTO PARA EL ESTABLECIMIENTO DEL SERVICIO PÚBLICO DE TRANSPORTE PÚBLICO DE VIAJEROS POR
CARRETERA DE LA REGIÓN DE MURCIA
MOLINA DE SEGURA - MURCIA

MUNICIPIOS (Murcia)	LOCALIDADES (Murcia)
Alguazas	Alguazas Campoo (Lo) Pullas (Las) Torre los Frailes
Archena	Algaida Archena Barrio de la Providencia Otro La'ó (El) Torre del Junco
Ceutí	Ceutí Torraos (Los)
Lorquí	Lorquí Palacios Blancos
Molina de Segura	Alcayna (La) Altorreal Llano (El) Molina de Segura Montepríncipe Vientos (Los)
Murcia	Espinardo (UMU) Guadalupe de Maciascoque (UCAM) Murcia Palmar (El)
Torres de Cotillas (Las)	Media Legua (La) Pulpites (Los) Torres de Cotillas (Las)
Villanueva del Río Segura	Virgen del Carmen



Contenido

1.	MEMORIA JUSTIFICATIVA DE LA NECESIDAD DEL SERVICIO Y DE LA PROCEDENCIA DE SU ESTABLECIMIENTO.....	5
1.1.	Antecedentes.....	5
1.2.	Necesidad del servicio y conveniencia	7
1.3.	Objetivos.....	9
2.	MEMORIA DESCRIPTIVA DEL SERVICIO	10
2.1.	Descripción de tráfico.....	10
2.1.1.	Rutas e itinerarios.....	13
2.1.2.	Tipología de las rutas	14
2.1.3.	Itinerarios a realizar.....	15
2.1.4.	Horarios y calendario de los servicios.....	21
2.1.5.	Matrices de tráfico	30
2.2.	Plano de los itinerarios previstos.....	33
2.3.	Datos principales de las poblaciones comprendidas.....	48
2.4.	Coincidencias relevantes de itinerario con otros servicios preexistentes	50
3.	ESTUDIO DE DEMANDAS POTENCIALES.....	51
3.1.	Estudio de demanda.....	51
3.1.1.	Demandas potenciales de transporte.....	51
3.1.2.	Servicios actuales.....	56
3.2.	Repercusiones de la inclusión del nuevo servicio en la red de transporte	56
4.	ESTUDIO ECONÓMICO	58
4.1.	Volumen anual de tráfico previsto.....	58
4.2.	Números de expediciones y vehículos	60
4.2.1.	Número de expediciones	60
4.2.2.	Número y características de los vehículos	70
4.3.	Instalaciones fijas.....	71
4.4.	Dotación de personal	72
4.5.	Estructura de costes del servicio.....	73
4.6.	Índice de ocupación previsto.....	84
		3



ANTEPROYECTO PARA EL ESTABLECIMIENTO DEL SERVICIO PÚBLICO DE TRANSPORTE PÚBLICO DE VIAJEROS POR CARRETERA DE LA REGIÓN DE MURCIA

MOLINA DE SEGURA - MURCIA

4.7.	Estimación de los costes vehículo – kilómetro y viajero – kilómetro	89
4.8.	Tarifa técnica.....	91
4.8.1.	Actualización de precios	92
4.9.	Resultado económico del servicio de transporte público	94
5.	PROPUESTA DE GESTIÓN DEL SERVICIO Y PLAZO	97
5.1.	Propuesta de gestión del servicio.....	97
5.2.	Plazo previsto	98
6.	CARACTERÍSTICAS ADICIONALES	99
6.1.	Calidad del servicio	99
6.1.1.	Información del servicio	99
6.1.2.	Criterios de medición de la calidad del servicio.....	100
6.2.	Aspectos medioambientales	101
6.3.	Accesibilidad del servicio	102
6.4.	Digitalización	105
6.4.1.	Sistema Electrónico de Pago (SiEP)	106
6.4.2.	Sistema de Ayuda a la Explotación (SAE)	107
7.	PRINCIPALES CARACTERÍSTICAS DEL SERVICIO DE TRANSPORTE PÚBLICO MOLINA DE SEGURA- MURCIA	109



1. MEMORIA JUSTIFICATIVA DE LA NECESIDAD DEL SERVICIO Y DE LA PROCEDENCIA DE SU ESTABLECIMIENTO

1.1. Antecedentes

La Comunidad Autónoma de la Región de Murcia tiene competencias exclusivas en materia de transporte por carretera y ferrocarril cuyo itinerario discurre íntegramente por territorio autonómico, conforme establece el artículo 10. Uno. 2 y 4 del *Estatuto de Autonomía aprobado por Ley Orgánica 4/1982, de 9 de junio*. Por su parte, la *Ley Orgánica 5/87, de 30 de julio, de Delegación de Facultades del Estado en las Comunidades Autónomas en relación con los transportes por carretera y por cable*, delegó la práctica totalidad de las competencias ejecutivas y de desarrollo reglamentario en esta materia.

El Reglamento 1370/2007 del Parlamento Europeo y del Consejo, de 23 de octubre de 2007, sobre los servicios públicos de transporte de viajeros por ferrocarril y carretera tiene por objetivo definir las modalidades según las cuales las autoridades competentes pueden intervenir en el sector del transporte público de viajeros para garantizar la prestación de servicios de interés general que sean más frecuentes, más seguros, de mayor calidad y más baratos que los que el simple juego del mercado hubiera podido prestar. A tal efecto, el Reglamento define las condiciones en las que las autoridades competentes pueden contratar dicho servicio público.

La red de transporte interurbano regular de viajeros por carretera de la Región de Murcia, se presta en la actualidad conforme a unos títulos concesionales que fueron convalidados con la entrada en vigor de la *Ley 16/1987, de 30 de julio, de Ordenación de los Transportes Terrestres*, y, posteriormente, prorrogados en virtud de lo previsto en la *Ley 10/2009, de 30 de noviembre, de Creación del Sistema Integrado de Transporte Público de la Región de Murcia*



y modernización de las concesiones de transporte público regular permanente de viajeros por carretera.

La finalización de los contratos anteriormente referidos, obliga, conforme a la legislación vigente en materia de transportes, a iniciar expedientes para la creación y adjudicación de nuevos servicios de transporte público, para lo que se ha elaborado el Mapa de servicios de la Región, siguiendo las previsiones establecidas en la *Ley 10/2015, de 24 de marzo, por la que se establece el sistema competencial en el transporte urbano e interurbano de la Región de Murcia*, y en el *Plan Director de Transportes de Viajeros de la Región de Murcia*, redactado conforme a la misma.

El Plan Director de Transportes, acometido por el Gobierno Regional en el año 2018, diseñó los ejes principales de todo un nuevo modelo de movilidad, sostenible, conectado y accesible, que respondiera a las necesidades reales de desplazamiento de los ciudadanos con una oferta de servicios modernos, cómodos y eficaces, que sentara las bases para la evolución futura en la próxima década. El anteproyecto de este Plan, tras un intenso trabajo de participación social y alto grado de consenso, fue publicado en el Boletín Oficial de la Región de Murcia (BORM) el sábado 16 de marzo de 2019.

Tras la aprobación del Plan Director, es el momento de diseñar en detalle las futuras concesiones, lo que se realiza a través de anteproyectos de servicios de transporte público. Este documento constituye uno de esos anteproyectos de explotación de la nueva red de transporte para su publicación a los efectos de consultas y mejora con todo el tejido social y administrativo de la Región de Murcia, y servir de base para la creación del necesario Servicio Público que habilite a la Administración a prestar este servicio a los ciudadanos.

Entre los nuevos servicios de transporte público se ha configurado el servicio MUR-003:Molina de Segura-Murcia, objeto de este anteproyecto, que se redacta conforme a las prescripciones y requisitos mínimos establecidos en la *Ley 16/1987, de 30 de julio, de Ordenación de los Transportes Terrestres*, y su Reglamento de desarrollo, aprobado por Real Decreto 1211/1990, de 28 de septiembre.



1.2. Necesidad del servicio y conveniencia

El anteproyecto del **servicio de transporte público MUR-003 Molina de Segura – Murcia** recoge las condiciones previstas para la prestación del servicio de transporte público de viajeros por carretera en un área delimitada de la Región de Murcia.

En concreto, este área se encuentra situada en el entorno metropolitano de la ciudad de Murcia, y afecta principalmente a los municipios de Murcia, Alguazas, Archena, Ceutí, Lorquí, Molina de Segura y Las Torres de Cotillas.

El municipio de Alguazas, cuenta con una superficie de 23,74 km² y está situado a 14 kilómetros de la capital de la Región. Cuenta con una población de 9.761 personas, según el último dato publicado por el Instituto Nacional de Estadística (INE) de 2020.

El municipio de Archena, cuenta con una superficie de 16,4 km² y está situado a 25 kilómetros de la capital de la Región. Cuenta con una población de 19.428 personas, según el último dato publicado por el INE de 2020.

El municipio de Ceutí, cuenta con una superficie de 10,2 km² y está situado a 18 kilómetros de la capital de la Región. Cuenta con una población de 12.007 personas, según el último dato publicado por el INE de 2020.

El municipio de Lorquí, cuenta con una superficie de 15 km² y está situado a 18 kilómetros de la capital de la Región. Cuenta con una población de 7.246 personas, según el último dato publicado por el INE de 2020.

El municipio de Molina de Segura, cuenta con una superficie de 169,5 km² y está situado a 10 kilómetros de la capital de la Región. Cuenta con una población de 73.095 personas, según el último dato publicado por el INE de 2020.

El municipio de Las Torres de Cotillas, cuenta con una superficie de 38 km² y está situado a 15 kilómetros de la capital de la Región. Cuenta con una población de 21.753 personas, según el último dato publicado por el INE de 2020.



Las rutas creadas para este servicio de transporte público permitirán cubrir las principales demandas de movilidad de los ciudadanos de Alguazas, Archena, Ceutí, Lorquí, Molina de Segura y Las Torres de Cotillas, en los principales motivos de viaje que inducen al uso de transporte público:

- Educativos
- Sanitarios
- Ocio
- Servicios

Para el diseño de estas rutas se han tenido en cuenta los datos de desplazamiento anonimizados de una importante muestra de ciudadanos, así como el nivel de servicios del sistema concesional actual y las rutas existentes, para garantizar que se mejora la oferta de servicios.

Las conexiones que se han establecido en las diferentes rutas contemplan la comunicación, no solo de Alguazas, Archena, Ceutí, Lorquí, Molina de Segura y Las Torres de Cotillas con la capital de la Región, Murcia, sino también con una serie de municipios limítrofes que tienen una gran relación de interacción con las mismas.

Esta relación se traduce en el elevado número de desplazamientos que se producen entre todos los municipios y localidades incluidos en los tráficos de este servicio de transporte público.

Por lo tanto, el presente anteproyecto resulta fundamental para que el servicio de transporte público de viajeros por carretera que une Alguazas, Archena, Ceutí, Lorquí, Molina de Segura y Las Torres de Cotillas responda a las necesidades de los usuarios.



1.3. Objetivos

El servicio de transporte público MUR-003 Molina de Segura – Murcia persigue el logro de un conjunto de objetivos básicos, que son:

- Racionalizar, ordenar y estructurar los servicios de transporte público en los municipios de Alguazas, Archena, Ceutí, Lorquí, Molina de Segura y Las Torres de Cotillas y su entorno.
- Mejorar en términos de calidad, seguridad y tecnología en la prestación de los servicios, fundamentalmente mejorando la flota de vehículos de las distintas rutas previstas.
- Aprovechar al máximo los recursos puestos a su disposición.
- Coordinación y enfoque conjunto con el resto de servicios de transporte público de la red, de manera que todas ellas estén homogeneizadas y se aprovechen sinergias que optimicen los tiempos de viaje.
- Ajustar los tamaños de los vehículos a las necesidades reales de cada servicio.
- Conectar Alguazas, Archena, Ceutí, Lorquí, Molina de Segura y Las Torres de Cotillas con los centros educativos y sanitarios de referencia de la mejor manera posible.
- Mantener, como mínimo, el nivel de oferta actual, y mejorar en la medida de las necesidades reales de los ciudadanos.
- Facilitar, de una forma ágil y eficaz, la conexión con la capital, Murcia.
- Segregar, en relación a la red actual, las rutas de transporte íntegramente urbanas, para que éstas sean prestadas de acuerdo al marco competencial claramente definido en la Ley 10/2015.
- Coordinar, en base a lo anterior, los transportes urbano e interurbano.



2. MEMORIA DESCRIPTIVA DEL SERVICIO

2.1. Descripción de tráfico

El servicio de transporte público MUR – 003 integra, como eje principal, el tráfico de viajeros entre las localidades de Alguazas, Archena, Ceutí, Lorquí, Molina de Segura, Las Torres de Cotillas y Murcia, pero también se establecen tráfico que permiten conectar con una localidad de Villanueva del Río Segura, así como con los campus universitarios.

Los tráfico a realizar son los siguientes:

- Ruta 1A Ceutí – Molina de Segura – Murcia

	1	2	3	4	5	6	7	8
1 Ceutí	X							
2 Las Pullas	S	X						
3 Lo Campoo	S	S	X					
4 Torre los Frailes	S	S	S	X				
5 Alguazas	S	S	S	S	X			
6 Molina de Segura	S	S	S	S	N	X		
7 Espinardo (UMU)	S	S	S	S	S	S	X	
8 Murcia	S	S	S	S	S	S	N	X

- Ruta 1B Los Torraos – Ceutí – Molina de Segura – Murcia

	1	2	3	4	5	6	7
1 Los Torraos	X						
2 Ceutí	S	X					
3 Las Pullas	S	S	X				
4 Alguazas	S	S	S	X			
5 Molina de Segura	S	S	S	N	X		
6 Espinardo (UMU)	S	S	S	S	S	X	
7 Murcia	S	S	S	S	S	N	X



ANTEPROYECTO PARA EL ESTABLECIMIENTO DEL SERVICIO PÚBLICO DE TRANSPORTE PÚBLICO DE VIAJEROS POR CARRETERA DE LA REGIÓN DE MURCIA

MOLINA DE SEGURA - MURCIA

- Ruta 1C Ceutí – Lorquí – Molina de Segura - Murcia

	1	2	3	4	5	6
1 Ceutí	X					
2 Lorquí	S	X				
3 El Llano	S	S	X			
4 Molina de Segura	S	S	N	X		
5 Espinardo (UMU)	S	S	S	S	X	
6 Murcia	S	S	S	S	N	X

- Ruta 1D Los Torraos – Ceutí – Lorquí – Molina de Segura - Murcia

	1	2	3	4	5	6	7
1 Los Torraos	X						
2 Ceutí	S	X					
3 Lorquí	S	S	X				
4 El Llano	S	S	S	X			
5 Molina de Segura	S	S	S	N	X		
6 Espinardo (UMU)	S	S	S	S	S	X	
7 Murcia	S	S	S	S	S	N	X

- Ruta 2A Molina de Segura - Murcia

	1	2	3
1 Molina de Segura	X		
2 Los Vientos	N	X	
3 Murcia	S	S	X

- Ruta 2B Molina de Segura – Murcia (Autovía)

	1	2	3
1 Molina de Segura	X		
2 Murcia	S	X	
3 El Palmar	S	N	X



ANTEPROYECTO PARA EL ESTABLECIMIENTO DEL SERVICIO PÚBLICO DE TRANSPORTE PÚBLICO DE VIAJEROS POR CARRETERA DE LA REGIÓN DE MURCIA

MOLINA DE SEGURA - MURCIA

- Ruta 3 Molina de Segura – Murcia (Universidad)

	1	2	3	4	5
1 Molina de Segura	X				
2 Los Vientos	N	X			
3 Espinardo (UMU)	S	S	X		
4 Guadalupe de Maciascoque (UCAM)	S	S	N	X	
5 Murcia	S	S	N	N	X

- Ruta 4 Las Torres de Cotillas – Murcia

	1	2	3	4	5	6
1 Las Torres de Cotillas	X					
2 Los Pulpites	S	X				
3 La Media Legua	S	S	X			
4 Guadalupe de Maciascoque (UCAM)	S	S	S	X		
5 Espinardo (UMU)	S	S	S	N	X	
6 Murcia	S	S	S	N	N	X

- Ruta 5A La Alcayna – Altorreal – Murcia (Universidad) – Murcia

	1	2	3	4	5	6
1 La Alcayna	X					
2 Altorreal	N	X				
3 Montepíncipe	N	N	X			
4 Espinardo (UMU)	S	S	S	X		
5 Guadalupe de Maciascoque (UCAM)	S	S	S	N	X	
6 Murcia	S	S	S	N	N	X

- Ruta 5B La Alcayna – Altorreal – Murcia

	1	2	3	4
1 La Alcayna	X			
2 Altorreal	N	X		
3 Montepíncipe	N	N	X	
4 Murcia	S	S	S	X



ANTEPROYECTO PARA EL ESTABLECIMIENTO DEL SERVICIO PÚBLICO DE TRANSPORTE PÚBLICO DE VIAJEROS POR CARRETERA DE LA REGIÓN DE MURCIA

MOLINA DE SEGURA - MURCIA

- Ruta 6A Archena – Murcia

	1	2	3	4	5	6	7
1 Virgen del Carmen	X						
2 Archena	S	X					
3 Barrio de la Providencia	S	S	X				
4 Algaida	S	S	S	X			
5 Molina de Segura	S	S	S	S	X		
6 Espinardo (UMU)	S	S	S	S	S	X	
7 Murcia	S	S	S	S	S	N	X

- Ruta 6B Archena (Balneario) – Murcia y Ruta 6C Archena (Cementerio) - Murcia

	1	2	3	4	5	6	7	8	9	10	11
1 Archena	X										
2 Barrio de la Providencia	S	X									
3 El Otro La'o	S	S	X								
4 Algaida	S	S	S	X							
5 Torre del Junco	S	S	S	S	X						
6 Palacios Blancos	S	S	S	S	S	X					
7 Lorquí	S	S	S	S	S	S	X				
8 El Llano	S	S	S	S	S	S	S	X			
9 Molina de Segura	S	S	S	S	S	S	S	N	X		
10 Espinardo (UMU)	S	S	S	S	S	S	S	S	S	X	
11 Murcia	S	S	S	S	S	S	S	S	S	N	X

S (tráfico permitido)

N (tráfico no permitido)

2.1.1. Rutas e itinerarios

Las rutas e itinerarios que se integran en este servicio de transporte público son las siguientes:

- Ruta 1 Ceutí – Murcia
 - Itinerario 1A Ceutí – Molina de Segura – Murcia
 - Itinerario 1B Los Torraos – Ceutí – Molina de Segura – Murcia
 - Itinerario 1C Ceutí – Lorquí – Molina de Segura – Murcia



- Itinerario 1D Los Torraos – Ceutí – Lorquí – Molina de Segura – Murcia
- Ruta 2 Molina de Segura – Murcia
 - Itinerario 2A Molina de Segura – Murcia
 - Itinerario 2B Molina de Segura – Murcia (Autovía)
- Ruta 3 Molina de Segura – Murcia (Universidad)
- Ruta 4 Las Torres de Cotillas – Murcia
- Ruta 5 La Alcayna – Murcia
 - Itinerario 5A La Alcayna – Altorreal – Murcia (Universidad) – Murcia
 - Itinerario 5B La Alcayna – Altorreal – Murcia
- Ruta 6 Archena – Murcia
 - Itinerario 6A Archena - Murcia
 - Itinerario 6B Archena (Balneario) – Murcia
 - Itinerario 6C Archena (Cementerio) – Murcia

2.1.2. Tipología de las rutas

Las rutas del servicio de transporte público Molina de Segura - Murcia se prestarán a través de servicios regulares de uso general, con itinerario y paradas fijas, y podrán ser complementadas, conforme al *Decreto-ley 1/2021, de 6 de mayo, de reactivación económica y social tras el impacto del COVID-19 en el área de vivienda e infraestructuras, (BORM 10.05.2021)* con las plazas sobrantes del transporte regular de uso especial contratado por la Administración, en aquellos servicios que discurran por itinerarios con tráficos no atendidos por aquéllas.

Este sería el supuesto de la localidad de Huerta de Arriba, perteneciente al municipio de Alguazas, de Las Arboledas y Hurtado, pertenecientes al municipio de Archena, de Fenazar, perteneciente al municipio de Molina de Segura, de La Condomina, La Florida, Huerta de Abajo, Huerta de Arriba, Los Matías, y Las Parcelas, pertenecientes al municipio de Las Torres de Cotillas, que, no disponiendo de servicio regular de uso general en el nuevo servicio de



transporte público, podrían beneficiarse de las plazas restantes en las siguientes rutas de transporte escolar:

RUTA TRANSPORTE ESPECIAL	ORIGEN	DESTINO
30012847B	HUERTA DE ARRIBA	ALGUAZAS
30008716A 30008716B	ARBOLEDAS (LAS)	ARCHENA
30008716A	HURTADO	ARCHENA
30010978C	FENAZAR	MURCIA
30010981A	CONDOMINA (LA)	TORRES DE COTILLAS (LAS)
30008893A	FLORIDA (LA)	TORRES DE COTILLAS (LAS)
30010981A	HUERTA DE ABAJO	TORRES DE COTILLAS (LAS)
30010981A	HUERTA DE ARRIBA	TORRES DE COTILLAS (LAS)
30008893A 30010981A	MATÍAS (LOS)	TORRES DE COTILLAS (LAS)
30011417A	PARCELAS (LAS)	MURCIA

2.1.3. Itinerarios a realizar

Las rutas se muestran desagregadas por itinerarios con la siguiente información:

- Sentido:
 - Ida: sentido desde la cabecera de la ruta hacia la localidad principal.
 - Vuelta: sentido de regreso desde la localidad principal de la ruta hacia la cabecera.
- Orden recorrido: secuencia de localidades por las que transcurre el itinerario.
- Itinerario: punto de población por donde pasa la ruta.
- Municipio.
- Carreteras.



ANTEPROYECTO PARA EL ESTABLECIMIENTO DEL SERVICIO PÚBLICO DE TRANSPORTE PÚBLICO DE VIAJEROS POR CARRETERA DE LA REGIÓN DE MURCIA

MOLINA DE SEGURA - MURCIA

- Distancia Parcial: distancia entre un punto de población y el siguiente.
- Distancia Origen: distancia entre el punto de población y el origen del itinerario

Ruta 1A Ceutí – Molina de Segura – Murcia – Sentido Ida

ORDEN RECORRIDO	ITINERARIO	MUNICIPIO	CARRETERAS	DISTANCIA	
				PARCIAL	ORIGEN
1	CEUTÍ	CEUTÍ			
2	PULLAS (LAS)	ALGUAZAS	RM-531 Y MU-533	2,5	2,5
3	CAMPOO (LO)	ALGUAZAS	MU-533	0,6	3,1
4	TORRE LOS FRAILES	ALGUAZAS	MU-533	0,5	3,6
5	ALGUAZAS	ALGUAZAS	MU-533	1,2	4,8
6	MOLINA DE SEGURA	MOLINA DE SEGURA	N-344	3,9	8,7
7	ESPINARDO (UMU)	MURCIA	N-301	8,1	16,8
8	MURCIA	MURCIA	N-301	7,2	24

Ruta 1A Ceutí – Molina de Segura – Murcia - Sentido Vuelta

ORDEN RECORRIDO	ITINERARIO	MUNICIPIO	CARRETERAS	DISTANCIA	
				PARCIAL	ORIGEN
9	MURCIA	MURCIA			
10	ESPINARDO (UMU)	MURCIA	N-301	8,3	8,3
11	MOLINA DE SEGURA	MOLINA DE SEGURA	N-301	6,8	15,1
12	ALGUAZAS	ALGUAZAS	N-344	4,3	19,4
13	TORRE LOS FRAILES	ALGUAZAS	MU-533	1,4	20,8
14	CAMPOO (LO)	ALGUAZAS	MU-533	0,5	21,3
15	PULLAS (LAS)	ALGUAZAS	MU-533	0,6	21,9
16	CEUTÍ	CEUTÍ	RM-531 Y MU-533	2,8	24,7

Ruta 1B Los Torraos – Ceutí – Molina de Segura – Murcia – Sentido Ida

ORDEN RECORRIDO	ITINERARIO	MUNICIPIO	CARRETERAS	DISTANCIA	
				PARCIAL	ORIGEN
1	TORRAOS (LOS)	CEUTÍ			
2	CEUTÍ	CEUTÍ	CTRA. TRAMO DE UNIÓN Y B-9	3,4	3,4
3	PULLAS (LAS)	ALGUAZAS	RM-531 Y MU-533	2,3	5,7
4	ALGUAZAS	ALGUAZAS	MU-533	2,3	8
5	MOLINA DE SEGURA	MOLINA DE SEGURA	N-344	3,9	11,9
6	ESPINARDO (UMU)	MURCIA	N-301	8,1	20
7	MURCIA	MURCIA	N-301	7,2	27,2

Ruta 1B Los Torraos – Ceutí – Molina de Segura – Murcia – Sentido Vuelta

ORDEN RECORRIDO	ITINERARIO	MUNICIPIO	CARRETERAS	DISTANCIA	
				PARCIAL	ORIGEN
8	MURCIA	MURCIA			
9	ESPINARDO (UMU)	MURCIA	N-301	8,4	8,4
10	MOLINA DE SEGURA	MOLINA DE SEGURA	N-301	6,8	15,2
11	ALGUAZAS	ALGUAZAS	N-344	4,3	19,5
12	PULLAS (LAS)	ALGUAZAS	MU-533	2,5	22
13	CEUTÍ	CEUTÍ	RM-531 Y MU-533	2,8	24,8
14	TORRAOS (LOS)	CEUTÍ	CTRA. TRAMO DE UNIÓN Y B-9	3,2	28



ANTEPROYECTO PARA EL ESTABLECIMIENTO DEL SERVICIO PÚBLICO DE TRANSPORTE PÚBLICO DE VIAJEROS POR CARRETERA DE LA REGIÓN DE MURCIA

MOLINA DE SEGURA - MURCIA

Ruta 1C Ceutí – Lorquí – Molina de Segura – Murcia – Sentido Ida

ORDEN RECORRIDO	ITINERARIO	MUNICIPIO	CARRETERAS	DISTANCIA	
				PARCIAL	ORIGEN
1	CEUTÍ	CEUTÍ			
2	LORQUÍ	LORQUÍ	B-9	2,7	2,7
3	LLANO (EL)	MOLINA DE SEGURA	B-9 Y RM-86	1,7	4,4
4	MOLINA DE SEGURA	MOLINA DE SEGURA	RM-86 Y N-301	4	8,4
5	ESPINARDO (UMU)	MURCIA	N-301	7,9	16,3
6	MURCIA	MURCIA	N-301	8	24,3

Ruta 1C Ceutí – Lorquí – Molina de Segura – Murcia – Sentido Vuelta

ORDEN RECORRIDO	ITINERARIO	MUNICIPIO	CARRETERAS	DISTANCIA	
				PARCIAL	ORIGEN
7	MURCIA	MURCIA			
8	ESPINARDO (UMU)	MURCIA	N-301	7,8	7,8
9	MOLINA DE SEGURA	MOLINA DE SEGURA	N-301	7,7	15,5
10	LLANO (EL)	MOLINA DE SEGURA	RM-86 Y N-301	4,5	20
11	LORQUÍ	LORQUÍ	B-9 Y RM-86	1,3	21,3
12	CEUTÍ	CEUTÍ	B-9	2,5	23,8

Ruta 1D Los Torraos – Ceutí – Lorquí – Molina de Segura – Murcia – Sentido Ida

ORDEN RECORRIDO	ITINERARIO	MUNICIPIO	CARRETERAS	DISTANCIA	
				PARCIAL	ORIGEN
1	TORRAOS (LOS)	CEUTÍ			
2	CEUTÍ	CEUTÍ	CTRA. TRAMO DE UNIÓN Y B-9	3,2	3,2
3	LORQUÍ	LORQUÍ	B-9	2,2	5,4
4	LLANO (EL)	MOLINA DE SEGURA	B-9 Y RM-86	1,7	7,1
5	MOLINA DE SEGURA	MOLINA DE SEGURA	RM-86 Y N-301	4	11,1
6	ESPINARDO (UMU)	MURCIA	N-301	7,9	19
7	MURCIA	MURCIA	N-301	7,8	26,8

Ruta 1D Los Torraos – Ceutí – Lorquí – Molina de Segura – Murcia – Sentido Vuelta

ORDEN RECORRIDO	ITINERARIO	MUNICIPIO	CARRETERAS	DISTANCIA	
				PARCIAL	ORIGEN
8	MURCIA	MURCIA			
9	ESPINARDO (UMU)	MURCIA	N-301	8	8
10	MOLINA DE SEGURA	MOLINA DE SEGURA	N-301	7,7	15,7
11	LLANO (EL)	MOLINA DE SEGURA	RM-86 Y N-301	4,5	20,2
12	LORQUÍ	LORQUÍ	B-9 Y RM-86	1,3	21,5
13	CEUTÍ	CEUTÍ	B-9	2,5	24
14	TORRAOS (LOS)	CEUTÍ	CTRA. TRAMO DE UNIÓN Y B-9	3,1	27,1

Ruta 2A Molina de Segura – Murcia – Sentido Ida

ORDEN RECORRIDO	ITINERARIO	MUNICIPIO	CARRETERAS	DISTANCIA	
				PARCIAL	ORIGEN
1	MOLINA DE SEGURA	MOLINA DE SEGURA			
2	VIENTOS (LOS)	MOLINA DE SEGURA	N-301	4,9	4,9
3	MURCIA	MURCIA	N-301	11	15,9



ANTEPROYECTO PARA EL ESTABLECIMIENTO DEL SERVICIO PÚBLICO DE TRANSPORTE PÚBLICO DE VIAJEROS POR
CARRETERA DE LA REGIÓN DE MURCIA
MOLINA DE SEGURA - MURCIA

Ruta 2A Molina de Segura – Murcia – Sentido Vuelta

ORDEN RECORRIDO	ITINERARIO	MUNICIPIO	CARRETERAS	DISTANCIA	
				PARCIAL	ORIGEN
4	MURCIA	MURCIA			
5	VIENTOS (LOS)	MOLINA DE SEGURA	N-301	11,4	11,4
6	MOLINA DE SEGURA	MOLINA DE SEGURA	N-301	5,3	16,7

Ruta 2B Molina de Segura – Murcia (Autovía) – Sentido Ida

ORDEN RECORRIDO	ITINERARIO	MUNICIPIO	CARRETERAS	DISTANCIA	
				PARCIAL	ORIGEN
1	MOLINA DE SEGURA	MOLINA DE SEGURA			
2	MURCIA	MURCIA	A-30 Y N-301	20,6	20,6
3	PALMAR (EL)	MURCIA	A-30	10,2	30,8

Ruta 2B Molina de Segura – Murcia (Autovía) – Sentido Vuelta

ORDEN RECORRIDO	ITINERARIO	MUNICIPIO	CARRETERAS	DISTANCIA	
				PARCIAL	ORIGEN
4	PALMAR (EL)	MURCIA			
5	MURCIA	MURCIA	A-30	10,2	10,2
6	MOLINA DE SEGURA	MOLINA DE SEGURA	A-30 Y N-301	20,6	30,8

Ruta 3 Molina de Segura – Murcia (Universidad) – Sentido Ida

ORDEN RECORRIDO	ITINERARIO	MUNICIPIO	CARRETERAS	DISTANCIA	
				PARCIAL	ORIGEN
1	MOLINA DE SEGURA	MOLINA DE SEGURA			
2	VIENTOS (LOS)	MOLINA DE SEGURA	N-301	2,3	2,3
3	ESPINARDO (UMU)	MURCIA	N-301	5	7,3
4	GUADALUPE DE MACIASCOQUE (UCAM)	MURCIA	COSTERA NORTE	4,2	11,5
5	MURCIA	MURCIA	A-7 Y A-30 Y N-340	8,6	20,1

Ruta 3 Molina de Segura – Murcia (Universidad) – Sentido Vuelta

ORDEN RECORRIDO	ITINERARIO	MUNICIPIO	CARRETERAS	DISTANCIA	
				PARCIAL	ORIGEN
6	MURCIA	MURCIA			
7	GUADALUPE DE MACIASCOQUE (UCAM)	MURCIA	A-7 Y A-30 Y N-340	10	10
8	ESPINARDO (UMU)	MURCIA	COSTERA NORTE	4,6	14,6
9	VIENTOS (LOS)	MOLINA DE SEGURA	N-301	5,7	20,3
10	MOLINA DE SEGURA	MOLINA DE SEGURA	N-301	2,8	23,1

Ruta 4 Las Torres de Cotillas – Murcia – Sentido Ida

ORDEN RECORRIDO	ITINERARIO	MUNICIPIO	CARRETERAS	DISTANCIA	
				PARCIAL	ORIGEN
1	TORRES DE COTILLAS (LAS)	TORRES DE COTILLAS (LAS)			
2	PULPITES (LOS)	TORRES DE COTILLAS (LAS)	N-344-a	2,7	2,7
3	MEDIA LEGUA (LA)	TORRES DE COTILLAS (LAS)	N-344-a	1,4	4,1
4	GUADALUPE DE MACIASCOQUE (UCAM)	MURCIA	N-344 Y A-7	5,3	9,4
5	ESPINARDO (UMU)	MURCIA	COSTERA NORTE	5,4	14,8
6	MURCIA	MURCIA	N-301	9,2	24



ANTEPROYECTO PARA EL ESTABLECIMIENTO DEL SERVICIO PÚBLICO DE TRANSPORTE PÚBLICO DE VIAJEROS POR
CARRETERA DE LA REGIÓN DE MURCIA

MOLINA DE SEGURA - MURCIA

Ruta 4 Las Torres de Cotillas – Murcia – Sentido Vuelta

ORDEN RECORRIDO	ITINERARIO	MUNICIPIO	CARRETERAS	DISTANCIA	
				PARCIAL	ORIGEN
7	MURCIA	MURCIA			
8	ESPINARDO (UMU)	MURCIA	N-301	8,8	8,8
9	GUADALUPE DE MACIASCOQUE (UCAM)	MURCIA	COSTERA NORTE	5	13,8
10	MEDIA LEGUA (LA)	TORRES DE COTILLAS (LAS)	A-7 Y N-344	7,7	21,5
11	PULPITES (LOS)	TORRES DE COTILLAS (LAS)	N-344-a	1,4	22,9
12	TORRES DE COTILLAS (LAS)	TORRES DE COTILLAS (LAS)	N-344-a	2,7	25,6

Ruta 5A La Alcayna – Altorreal – Murcia (Universidad) – Murcia – Sentido Ida

ORDEN RECORRIDO	ITINERARIO	MUNICIPIO	CARRETERAS	DISTANCIA	
				PARCIAL	ORIGEN
1	ALCAYNA (LA)	MOLINA DE SEGURA			
2	ALTORREAL	MOLINA DE SEGURA	RONDA NORTE SUR	3	3
3	MONTEPRÍNCIPE	MOLINA DE SEGURA	CTRA. DE ALTORREAL	1	4
4	ESPINARDO (UMU)	MURCIA	CTRA. DE ALTORREAL	6,7	10,7
5	GUADALUPE DE MACIASCOQUE (UCAM)	MURCIA	COSTERA NORTE	4,8	15,5
6	MURCIA	MURCIA	A-7 Y A-30 Y N-340	8,5	24

Ruta 5A La Alcayna – Altorreal – Murcia (Universidad) – Murcia – Sentido Vuelta

ORDEN RECORRIDO	ITINERARIO	MUNICIPIO	CARRETERAS	DISTANCIA	
				PARCIAL	ORIGEN
7	MURCIA	MURCIA			
8	GUADALUPE DE MACIASCOQUE (UCAM)	MURCIA	A-7 Y A-30 Y N-340	10	10
9	ESPINARDO (UMU)	MURCIA	COSTERA NORTE	4,3	14,3
10	MONTEPRÍNCIPE	MOLINA DE SEGURA	CTRA. DE ALTORREAL	7,2	21,5
11	ALTORREAL	MOLINA DE SEGURA	CTRA. DE ALTORREAL	1	22,5
12	ALCAYNA (LA)	MOLINA DE SEGURA	RONDA NORTE SUR	3	25,5

Ruta 5B La Alcayna – Altorreal – Murcia – Sentido Ida

ORDEN RECORRIDO	ITINERARIO	MUNICIPIO	CARRETERAS	DISTANCIA	
				PARCIAL	ORIGEN
1	ALCAYNA (LA)	MOLINA DE SEGURA			
2	ALTORREAL	MOLINA DE SEGURA	RONDA NORTE SUR	3	3
3	MONTEPRÍNCIPE	MOLINA DE SEGURA	CTRA. DE ALTORREAL	1	4
4	MURCIA	MURCIA	CTRA. DE ALTORREAL Y N-301	11,4	15,4

Ruta 5B La Alcayna – Altorreal – Murcia – Sentido Vuelta

ORDEN RECORRIDO	ITINERARIO	MUNICIPIO	CARRETERAS	DISTANCIA	
				PARCIAL	ORIGEN
5	MURCIA	MURCIA			
6	MONTEPRÍNCIPE	MOLINA DE SEGURA	N-301 Y CTRA. DE ALTORREAL	11,8	11,8
7	ALTORREAL	MOLINA DE SEGURA	CTRA. DE ALTORREAL	1	12,8
8	ALCAYNA (LA)	MOLINA DE SEGURA	RONDA NORTE SUR	3	15,8



ANTEPROYECTO PARA EL ESTABLECIMIENTO DEL SERVICIO PÚBLICO DE TRANSPORTE PÚBLICO DE VIAJEROS POR
CARRETERA DE LA REGIÓN DE MURCIA
MOLINA DE SEGURA - MURCIA

Ruta 6A Archena - Murcia – Sentido Ida

ORDEN RECORRIDO	ITINERARIO	MUNICIPIO	CARRETERAS	DISTANCIA	
				PARCIAL	ORIGEN
1	VIRGEN DEL CARMEN	VILLANUEVA DEL RÍO SEGURA			
2	ARCHENA	ARCHENA	MU-530	1	1
3	BARRIO DE LA PROVIDENCIA	ARCHENA	MU-522	0,7	1,7
4	ALGAIDA	ARCHENA	B-8	1,2	2,9
5	MOLINA DE SEGURA	MOLINA DE SEGURA	N-301 YA-30	12,1	15
6	ESPINARDO (UMU)	MURCIA	N-301	7,7	22,7
7	MURCIA	MURCIA	N-301	5,7	28,4

Ruta 6A Archena - Murcia – Sentido Vuelta

ORDEN RECORRIDO	ITINERARIO	MUNICIPIO	CARRETERAS	DISTANCIA	
				PARCIAL	ORIGEN
8	MURCIA	MURCIA			
9	ESPINARDO (UMU)	MURCIA	N-301	5,8	5,8
10	MOLINA DE SEGURA	MOLINA DE SEGURA	N-301	8,5	14,3
11	ALGAIDA	ARCHENA	N-301 YA-30	13,9	28,2
12	BARRIO DE LA PROVIDENCIA	ARCHENA	B-8	1,4	29,6
13	ARCHENA	ARCHENA	MU-522	1,3	30,9
14	VIRGEN DEL CARMEN	VILLANUEVA DEL RÍO SEGURA	MU-530	1	31,9

Ruta 6B Archena (Balneario) – Murcia – Sentido Ida

ORDEN RECORRIDO	ITINERARIO	MUNICIPIO	CARRETERAS	DISTANCIA	
				PARCIAL	ORIGEN
1	ARCHENA	ARCHENA			
2	BARRIO DE LA PROVIDENCIA	ARCHENA			
3	OTRO LA'O (EL)	ARCHENA	MU-522	4,1	4,1
4	ALGAIDA	ARCHENA	B-8	1,3	5,4
5	TORRE DEL JUNCO	ARCHENA	B-8	0,7	6,1
6	PALACIOS BLANCOS	ARCHENA	B-8	0,5	6,6
7	LORQUÍ	LORQUÍ	B-8	1,4	8
8	LORQUÍ	LORQUÍ	B-8	2,6	10,6
9	LLANO (EL)	MOLINA DE SEGURA	RM-86	1,4	12
10	MOLINA DE SEGURA	MOLINA DE SEGURA	RM-86 Y N-301	4	16
11	ESPINARDO (UMU)	MURCIA	N-301	7,7	23,7
12	MURCIA	MURCIA	N-301	5,4	29,1

Ruta 6B Archena (Balneario) – Murcia – Sentido Vuelta

ORDEN RECORRIDO	ITINERARIO	MUNICIPIO	CARRETERAS	DISTANCIA	
				PARCIAL	ORIGEN
12	MURCIA	MURCIA			
13	ESPINARDO (UMU)	MURCIA	N-301	6,4	6,4
14	MOLINA DE SEGURA	MOLINA DE SEGURA	N-301	7,9	14,3
15	LLANO (EL)	MOLINA DE SEGURA	N-301 Y RM-86	6,1	20,4
16	LORQUÍ	LORQUÍ	RM-86	1,2	21,6
17	PALACIOS BLANCOS	LORQUÍ	B-8	2,6	24,2
18	TORRE DEL JUNCO	ARCHENA	B-8	1,4	25,6
19	ALGAIDA	ARCHENA	B-8	0,5	26,1
20	OTRO LA'O (EL)	ARCHENA	B-8	0,7	26,8
21	BARRIO DE LA PROVIDENCIA	ARCHENA	B-8	1	27,8
22	ARCHENA	ARCHENA	MU-522	2,2	30



ANTEPROYECTO PARA EL ESTABLECIMIENTO DEL SERVICIO PÚBLICO DE TRANSPORTE PÚBLICO DE VIAJEROS POR
CARRETERA DE LA REGIÓN DE MURCIA
MOLINA DE SEGURA - MURCIA

Ruta 6C Archena (Cementerio) – Murcia – Sentido Ida

ORDEN RECORRIDO	ITINERARIO	MUNICIPIO	CARRETERAS	DISTANCIA	
				PARCIAL	ORIGEN
1	ARCHENA	ARCHENA			
2	BARRIO DE LA PROVIDENCIA	ARCHENA	MU-522	6	6
3	OTRO LA'O (EL)	ARCHENA	B-8	2,9	8,9
4	ALGAIDA	ARCHENA	B-8	0,9	9,8
5	TORRE DEL JUNCO	ARCHENA	B-8	0,5	10,3
6	PALACIOS BLANCOS	LORQUÍ	B-8	1,4	11,7
7	LORQUÍ	LORQUÍ	B-8	2,6	14,3
8	LLANO (EL)	MOLINA DE SEGURA	RM-86	1,4	15,7
9	MOLINA DE SEGURA	MOLINA DE SEGURA	RM-86 Y N-301	4	19,7
10	ESPINARDO (UMU)	MURCIA	N-301	7,7	27,4
11	MURCIA	MURCIA	N-301	5,4	32,8

Ruta 6C Archena (Cementerio) – Murcia – Sentido Vuelta

ORDEN RECORRIDO	ITINERARIO	MUNICIPIO	CARRETERAS	DISTANCIA	
				PARCIAL	ORIGEN
12	MURCIA	MURCIA			
13	ESPINARDO (UMU)	MURCIA	N-301	6,4	6,4
14	MOLINA DE SEGURA	MOLINA DE SEGURA	N-301	7,9	14,3
15	LLANO (EL)	MOLINA DE SEGURA	N-301 Y RM-86	6,1	20,4
16	LORQUÍ	LORQUÍ	RM-86	1,2	21,6
17	PALACIOS BLANCOS	LORQUÍ	B-8	2,6	24,2
18	TORRE DEL JUNCO	ARCHENA	B-8	1,4	25,6
19	ALGAIDA	ARCHENA	B-8	0,5	26,1
20	OTRO LA'O (EL)	ARCHENA	B-8	0,7	26,8
21	BARRIO DE LA PROVIDENCIA	ARCHENA	B-8	1	27,8
22	ARCHENA	ARCHENA	MU-522	3,1	30,9

2.1.4. Horarios y calendario de los servicios

Ruta 1 – Itinerario A Ceutí – Molina de Segura – Murcia

SEPTIEMBRE A JULIO

Lunes a viernes

- 9 expediciones de ida. Horarios: 6:45; 8:15; 9:45; 11:15; 12:45; 14:15; 17:15; 18:45; 20:15
- 10 expediciones de vuelta. Horarios: 8:00; 9:30; 11:00; 12:30; 14:00; 15:30; 17:00; 18:30; 20:00; 21:30



ANTEPROYECTO PARA EL ESTABLECIMIENTO DEL SERVICIO PÚBLICO DE TRANSPORTE PÚBLICO DE VIAJEROS POR
CARRETERA DE LA REGIÓN DE MURCIA

MOLINA DE SEGURA - MURCIA

Sábados

- 9 expediciones de ida. Horarios: 7:00; 9:00; 10:30; 11:01; 13:00; 13:46; 15:00; 17:00; 20:01
- 10 expediciones de vuelta. Horarios: 8:00; 9:30; 11:00; 12:30; 14:00; 15:30; 17:00; 18:30; 20:00; 21:30

Domingos y Festivos

- 6 expediciones de ida. Horarios: 9:15; 11:15; 13:15; 15:15; 17:15; 19:15
- 7 expediciones de vuelta. Horarios: 8:15; 10:15; 12:15; 14:15; 16:15; 18:15; 20:15

AGOSTO

Lunes a viernes

- 4 expediciones de ida. Horarios: 7:30; 11:30; 15:30; 19:30
- 3 expediciones de vuelta. Horarios: 10:30; 14:30; 18:30

Sábados

- 4 expediciones de ida. Horarios: 8:30; 12:30; 16:30; 20:30
- 3 expediciones de vuelta. Horarios: 11:30; 15:30; 19:30

Domingos y Festivos

- 4 expediciones de ida. Horarios: 8:30; 12:30; 16:30; 20:30
- 3 expediciones de vuelta. Horarios: 11:30; 15:30; 19:30

Ruta 1 – Itinerario B Los Torraos – Ceutí – Molina de Segura – Murcia

SEPTIEMBRE A JULIO

Lunes a viernes

- 1 expedición de ida. Horarios: 15:30

Sábados

- 1 expedición de ida. Horarios: 18:50



Ruta 1 – Itinerario C Ceutí – Lorquí – Molina de Segura – Murcia

SEPTIEMBRE A JULIO

Lunes a viernes

- 9 expediciones de ida. Horarios: 9:00; 10:30; 12:00; 13:30; 15:00; 16:30; 18:00; 19:30; 21:00
- 8 expediciones de vuelta. Horarios: 7:15; 8:45; 10:15; 11:45; 13:15; 16:15; 17:45; 19:15

Sábados

- 6 expediciones de ida. Horarios: 8:01; 10:00; 12:00; 14:00; 18:00; 20:00
- 7 expediciones de vuelta. Horarios: 7:00; 9:00; 10:15; 11:45; 13:00; 16:15; 19:15

Domingos y Festivos

- 6 expediciones de ida. Horarios: 10:15; 12:15; 14:15; 18:15; 20:15; 21:15
- 5 expediciones de vuelta. Horarios: 9:15; 11:15; 13:15; 17:15; 19:15

AGOSTO

Lunes a viernes

- 3 expediciones de ida. Horarios: 9:30; 13:30; 17:30
- 4 expediciones de vuelta. Horarios: 8:30; 12:30; 16:30; 20:30

Sábados

- 3 expediciones de ida. Horarios: 10:30; 14:30; 18:30
- 4 expediciones de vuelta. Horarios: 9:30; 13:30; 17:30; 21:30

Domingos y Festivos

- 3 expediciones de ida. Horarios: 10:30; 14:30; 18:30
- 4 expediciones de vuelta. Horarios: 9:30; 13:30; 17:30; 21:30



Ruta 1 – Itinerario D Los Torraos – Ceutí – Lorquí – Molina de Segura – Murcia

SEPTIEMBRE A JULIO

Lunes a viernes

- 1 expedición de ida. Horarios: 7:20
- 2 expediciones de vuelta. Horarios: 14:45; 20:45

Sábados

- 2 expediciones de ida. Horarios: 7:50; 15:50
- 2 expediciones de vuelta. Horarios: 14:45; 21:00

Domingos y Festivos

- 2 expediciones de ida. Horarios: 8:15; 16:15
- 2 expediciones de vuelta. Horarios: 15:15; 21:15

Ruta 2 – Itinerario A Molina de Segura – Murcia

TODO EL AÑO

Lunes a viernes

- 26 expediciones de ida. Horarios: 7:00; 7:25; 8:15; 8:40; 9:05; 9:55; 10:20; 10:45; 11:35; 12:00; 12:25; 13:15; 13:40; 14:05; 14:55; 15:20; 15:45; 16:35; 17:00; 17:25; 18:15; 18:40; 19:05; 19:55; 20:20; 20:45
- 27 expediciones de vuelta. Horarios: 7:25; 7:50; 8:15; 9:05; 9:30; 9:55; 10:45; 11:10; 11:35; 12:25; 12:50; 13:15; 14:05; 14:30; 14:55; 15:45; 16:10; 16:35; 17:25; 17:50; 18:15; 19:05; 19:30; 19:55; 20:45; 21:10; 21:35

Sábados

- 18 expediciones de ida. Horarios: 7:25; 7:30; 8:20; 8:50; 10:00; 10:35; 11:45; 12:20; 13:30; 14:05; 15:15; 15:50; 17:00; 17:35; 18:45; 19:20; 20:30; 21:05
- 16 expediciones de vuelta. Horarios: 8:00; 9:05; 9:40; 10:50; 11:25; 12:35; 13:10; 14:20; 14:55; 16:05; 16:40; 17:50; 18:25; 19:35; 20:10; 21:20



Domingos y Festivos

- 8 expediciones de ida. Horarios: 9:20; 11:00; 12:45; 14:30; 16:15; 18:00; 19:45; 21:30
- 8 expediciones de vuelta. Horarios: 8:30; 10:05; 11:50; 13:35; 15:20; 17:05; 18:50; 20:35

Ruta 2 – Itinerario B Molina de Segura – Murcia (Autovía)

TODO EL AÑO

Lunes a viernes

- 9 expediciones de ida. Horarios: 7:50; 9:30; 11:10; 12:50; 14:30; 16:10; 17:50; 19:30; 21:10
- 9 expediciones de vuelta. Horarios: 8:40; 10:20; 12:00; 13:40; 15:20; 17:00; 18:40; 20:20; 22:15

Sábados

- 8 expediciones de ida. Horarios: 7:40; 9:25; 11:10; 12:55; 14:40; 16:25; 18:10; 19:55
- 8 expediciones de vuelta. Horarios: 8:30; 10:15; 12:00; 13:45; 15:30; 17:15; 19:00; 20:45

Domingos y Festivos

- 8 expediciones de ida. Horarios: 8:40; 10:25; 12:10; 13:55; 15:40; 17:25; 19:10; 20:55
- 8 expediciones de vuelta. Horarios: 9:30; 11:15; 13:00; 14:35; 16:30; 18:15; 20:00; 21:45



Ruta 3 Molina de Segura – Murcia (Universidad)

SEPTIEMBRE A JUNIO

Lunes a viernes

- 10 expediciones de ida. Horarios: 7:30; 9:00; 10:30; 12:00; 13:30; 15:00; 16:30; 18:00; 19:30; 21:00
- 10 expediciones de vuelta. Horarios: 8:15; 9:45; 11:15; 12:45; 14:15; 15:45; 17:15; 18:45; 20:15; 21:45

Sábados

- 2 expediciones de ida. Horarios: 8:30; 12:30
- 2 expediciones de vuelta. Horarios: 10:30; 14:30

JULIO

Lunes a viernes

- 7 expediciones de ida. Horarios: 8:30; 10:30; 12:30; 14:30; 16:30; 18:30; 20:30
- 7 expediciones de vuelta. Horarios: 9:30; 11:30; 13:30; 15:30; 17:30; 19:30; 21:30

Sábados

- 2 expediciones de ida. Horarios: 8:30; 12:30
- 2 expediciones de vuelta. Horarios: 10:30; 14:30

Ruta 4 Las Torres de Cotillas – Murcia

TODOS EL AÑO

Lunes a viernes

- 7 expediciones de ida. Horarios: 7:00; 9:00; 11:00; 13:00; 15:00; 17:00; 19:00
- 7 expediciones de vuelta. Horarios: 8:00; 10:00; 12:00; 14:00; 16:00; 18:00; 20:00



ANTEPROYECTO PARA EL ESTABLECIMIENTO DEL SERVICIO PÚBLICO DE TRANSPORTE PÚBLICO DE VIAJEROS POR
CARRETERA DE LA REGIÓN DE MURCIA
MOLINA DE SEGURA - MURCIA

Sábados

- 4 expediciones de ida. Horarios: 7:00; 11:00; 15:00; 19:00
- 4 expediciones de vuelta. Horarios: 9:00; 13:00; 17:00; 21:00

Domingos y Festivos

- 4 expediciones de ida. Horarios: 9:00; 13:00; 17:00; 20:00
- 4 expediciones de vuelta. Horarios: 11:00; 15:00; 19:00; 21:00

Ruta 5 – Itinerario A La Alcayna – Altorreal – Murcia (Universidad) – Murcia

SEPTIEMBRE A JULIO

Lunes a viernes

- 4 expediciones de ida. Horarios: 7:30; 13:30; 15:30; 19:30
- 4 expediciones de vuelta. Horarios: 8:30; 14:30; 16:30; 20:30

Sábados

- 1 expedición de ida. Horarios: 9:30
- 2 expediciones de vuelta. Horarios: 10:30; 14:30

Ruta 5 – Itinerario B La Alcayna – Altorreal – Murcia

SEPTIEMBRE A JULIO

Lunes a viernes

- 3 expediciones de ida. Horarios: 9:30; 11:30; 17:30
- 3 expediciones de vuelta. Horarios: 10:30; 12:30; 18:30

Sábados

- 5 expediciones de ida. Horarios: 11:30; 13:30; 15:30; 17:30; 19:30
- 4 expediciones de vuelta. Horarios: 12:30; 16:30; 18:30; 20:30



Domingos y Festivos

- 3 expediciones de ida. Horarios: 9:30; 13:30; 17:30
- 3 expediciones de vuelta. Horarios: 11:30; 15:30; 19:30

AGOSTO

Lunes a viernes

- 3 expediciones de ida. Horarios: 9:30; 13:30; 17:30
- 3 expediciones de vuelta. Horarios: 11:30; 15:30; 19:30

Sábados

- 4 expediciones de ida. Horarios: 9:30; 13:30; 17:30; 20:30
- 4 expediciones de vuelta. Horarios: 11:30; 15:30; 19:30; 21:30

Ruta 6 – Itinerario A Archena – Murcia

SEPTIEMBRE A JULIO

Lunes a viernes

- 4 expediciones de ida. Horarios: 7:00; 13:00; 17:00; 19:00
- 4 expediciones de vuelta. Horarios: 12:00; 16:00; 18:00; 22:00

Sábados

- 3 expediciones de ida. Horarios: 8:00; 13:00; 17:00
- 3 expediciones de vuelta. Horarios: 12:00; 16:00; 20:00

Domingos y Festivos

- 2 expediciones de ida. Horarios: 9:00; 15:00
- 2 expediciones de vuelta. Horarios: 14:00; 20:00

AGOSTO

Lunes a viernes

- 4 expediciones de ida. Horarios: 8:00; 12:00; 16:00; 20:00
- 4 expediciones de vuelta. Horarios: 10:00; 14:00; 18:00; 22:00



Sábados

- 3 expediciones de ida. Horarios: 10:00; 14:00; 16:00
- 3 expediciones de vuelta. Horarios: 13:00; 15:00; 20:00

Domingos y Festivos

- 3 expediciones de ida. Horarios: 10:00; 14:00; 16:00
- 3 expediciones de vuelta. Horarios: 13:00; 15:00; 20:00

Ruta 6 – Itinerario B Archena (Balneario) – Murcia

SEPTIEMBRE A JULIO

Lunes a viernes

- 2 expediciones de ida. Horarios: 9:00; 15:00
- 2 expediciones de vuelta. Horarios: 8:00; 14:00

Sábados

- 2 expediciones de ida. Horarios: 10:00; 15:00
- 2 expediciones de vuelta. Horarios: 9:00; 14:00

Domingos y Festivos

- 2 expediciones de ida. Horarios: 11:00; 18:00
- 2 expediciones de vuelta. Horarios: 10:00; 17:00

Ruta 6 – Itinerario C Archena (Cementerio) – Murcia

SEPTIEMBRE A JULIO

Lunes a viernes

- 2 expediciones de ida. Horarios: 11:00; 21:00
- 2 expediciones de vuelta. Horarios: 10:00; 20:00



2.1.5. Matrices de tráfico

Conforme a lo dispuesto en el artículo 72.1 de la L.O.T.T., los tráfico del servicio de transporte público Molina de Segura – Murcia, se establecen con carácter de exclusividad.

A continuación se relacionan las matrices de tráfico para cada una de las rutas del servicio de transporte público.

RUTA 1A

	1	2	3	4	5	6	7	8
1 Ceutí	X							
2 Las Pullas	S	X						
3 Lo Campoo	S	S	X					
4 Torre los Frailes	S	S	S	X				
5 Alguazas	S	S	S	S	X			
6 Molina de Segura	S	S	S	S	N	X		
7 Espinardo (UMU)	S	S	S	S	S	S	X	
8 Murcia	S	S	S	S	S	S	N	X

RUTA 1B

	1	2	3	4	5	6	7
1 Los Torraos	X						
2 Ceutí	S	X					
3 Las Pullas	S	S	X				
4 Alguazas	S	S	S	X			
5 Molina de Segura	S	S	S	N	X		
6 Espinardo (UMU)	S	S	S	S	S	X	
7 Murcia	S	S	S	S	S	N	X

RUTA 1C

	1	2	3	4	5	6
1 Ceutí	X					
2 Lorquí	S	X				
3 El Llano	S	S	X			
4 Molina de Segura	S	S	N	X		
5 Espinardo (UMU)	S	S	S	S	X	
6 Murcia	S	S	S	S	N	X



ANTEPROYECTO PARA EL ESTABLECIMIENTO DEL SERVICIO PÚBLICO DE TRANSPORTE PÚBLICO DE VIAJEROS POR
CARRETERA DE LA REGIÓN DE MURCIA
MOLINA DE SEGURA - MURCIA

RUTA 1D

	1	2	3	4	5	6	7
1 Los Torraos	X						
2 Ceutí	S	X					
3 Lorquí	S	S	X				
4 El Llano	S	S	S	X			
5 Molina de Segura	S	S	S	N	X		
6 Espinardo (UMU)	S	S	S	S	S	X	
7 Murcia	S	S	S	S	S	N	X

RUTA 2A

	1	2	3
1 Molina de Segura	X		
2 Los Vientos	N	X	
3 Murcia	S	S	X

RUTA 2B

	1	2	3
1 Molina de Segura	X		
2 Murcia	S	X	
3 El Palmar	S	N	X

RUTA 3

	1	2	3	4	5
1 Molina de Segura	X				
2 Los Vientos	N	X			
3 Espinardo (UMU)	S	S	X		
4 Guadalupe de Maciascoque (UCAM)	S	S	N	X	
5 Murcia	S	S	N	N	X

RUTA 4

	1	2	3	4	5	6
1 Las Torres de Cotillas	X					
2 Los Pulpites	S	X				
3 La Media Legua	S	S	X			
4 Guadalupe de Maciascoque (UCAM)	S	S	S	X		
5 Espinardo (UMU)	S	S	S	N	X	
6 Murcia	S	S	S	N	N	X



ANTEPROYECTO PARA EL ESTABLECIMIENTO DEL SERVICIO PÚBLICO DE TRANSPORTE PÚBLICO DE VIAJEROS POR
CARRETERA DE LA REGIÓN DE MURCIA
MOLINA DE SEGURA - MURCIA

RUTA 5A

	1	2	3	4	5	6
1 La Alcayna	X					
2 Altorreal	N	X				
3 Montepíncipe	N	N	X			
4 Espinardo (UMU)	S	S	S	X		
5 Guadalupe de Maciascoque (UCAM)	S	S	S	N	X	
6 Murcia	S	S	S	N	N	X

RUTA 5B

	1	2	3	4
1 La Alcayna	X			
2 Altorreal	N	X		
3 Montepíncipe	N	N	X	
4 Murcia	S	S	S	X

RUTA 6A

	1	2	3	4	5	6	7
1 Virgen del Carmen	X						
2 Archena	S	X					
3 Barrio de la Providencia	S	S	X				
4 Algaida	S	S	S	X			
5 Molina de Segura	S	S	S	S	X		
6 Espinardo (UMU)	S	S	S	S	S	X	
7 Murcia	S	S	S	S	S	N	X

RUTA 6B-6C

	1	2	3	4	5	6	7	8	9	10	11
1 Archena	X										
2 Barrio de la Providencia	S	X									
3 El Otro La'o	S	S	X								
4 Algaida	S	S	S	X							
5 Torre del Junco	S	S	S	S	X						
6 Palacios Blancos	S	S	S	S	S	X					
7 Lorquí	S	S	S	S	S	S	X				
8 El Llano	S	S	S	S	S	S	S	X			
9 Molina de Segura	S	S	S	S	S	S	S	N	X		
10 Espinardo (UMU)	S	S	S	S	S	S	S	S	S	X	
11 Murcia	S	S	S	S	S	S	S	S	S	N	X

S (tráfico permitido)

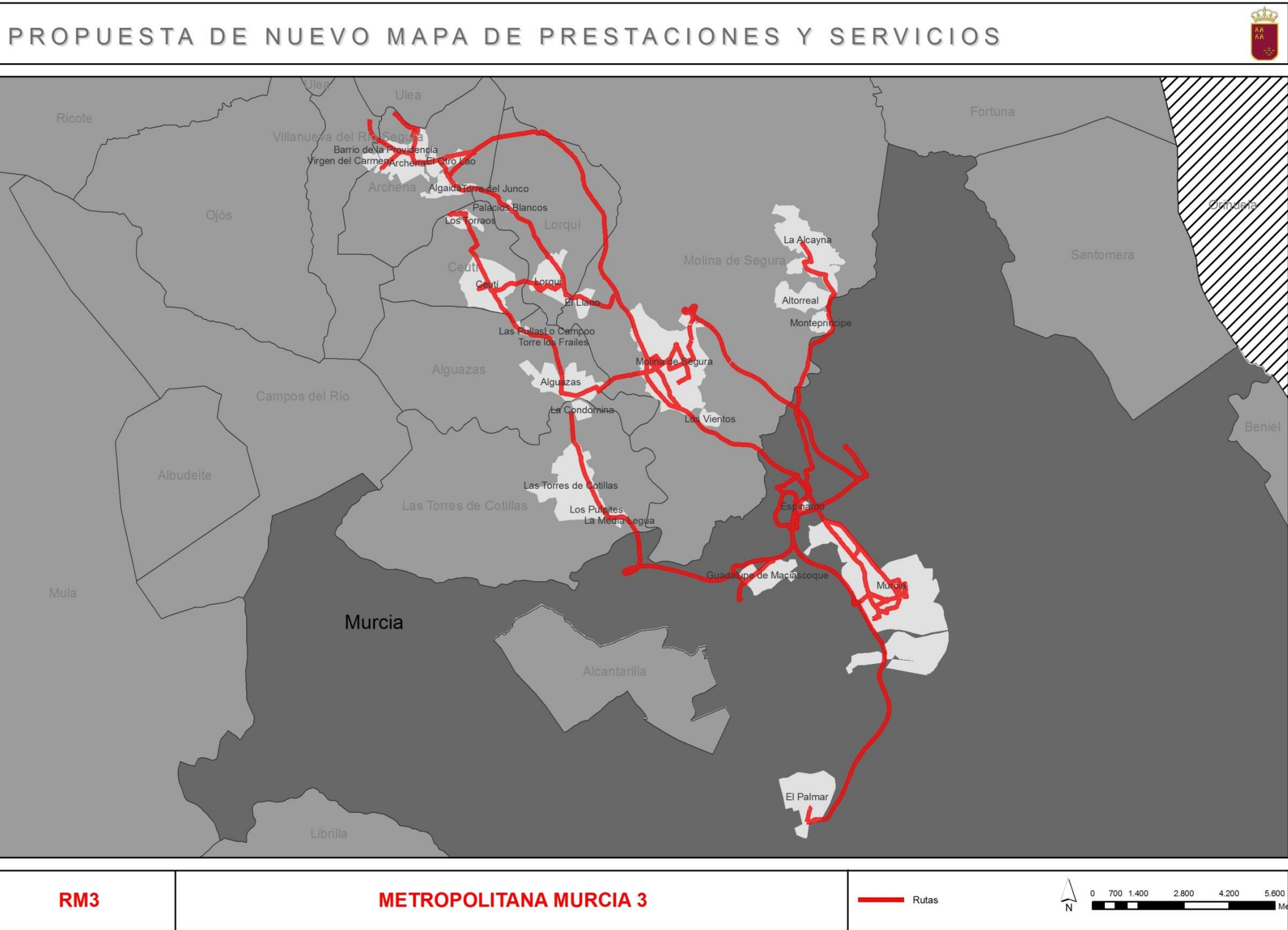
N (tráfico no permitido)



2.2. Plano de los itinerarios previstos.

A continuación se muestran los planos de las distintas rutas e itinerarios del servicio de transporte público MUR-003 Molina de Segura – Murcia.

Inicialmente se muestra un plano general de la red que abarca la totalidad del servicio de transporte público.



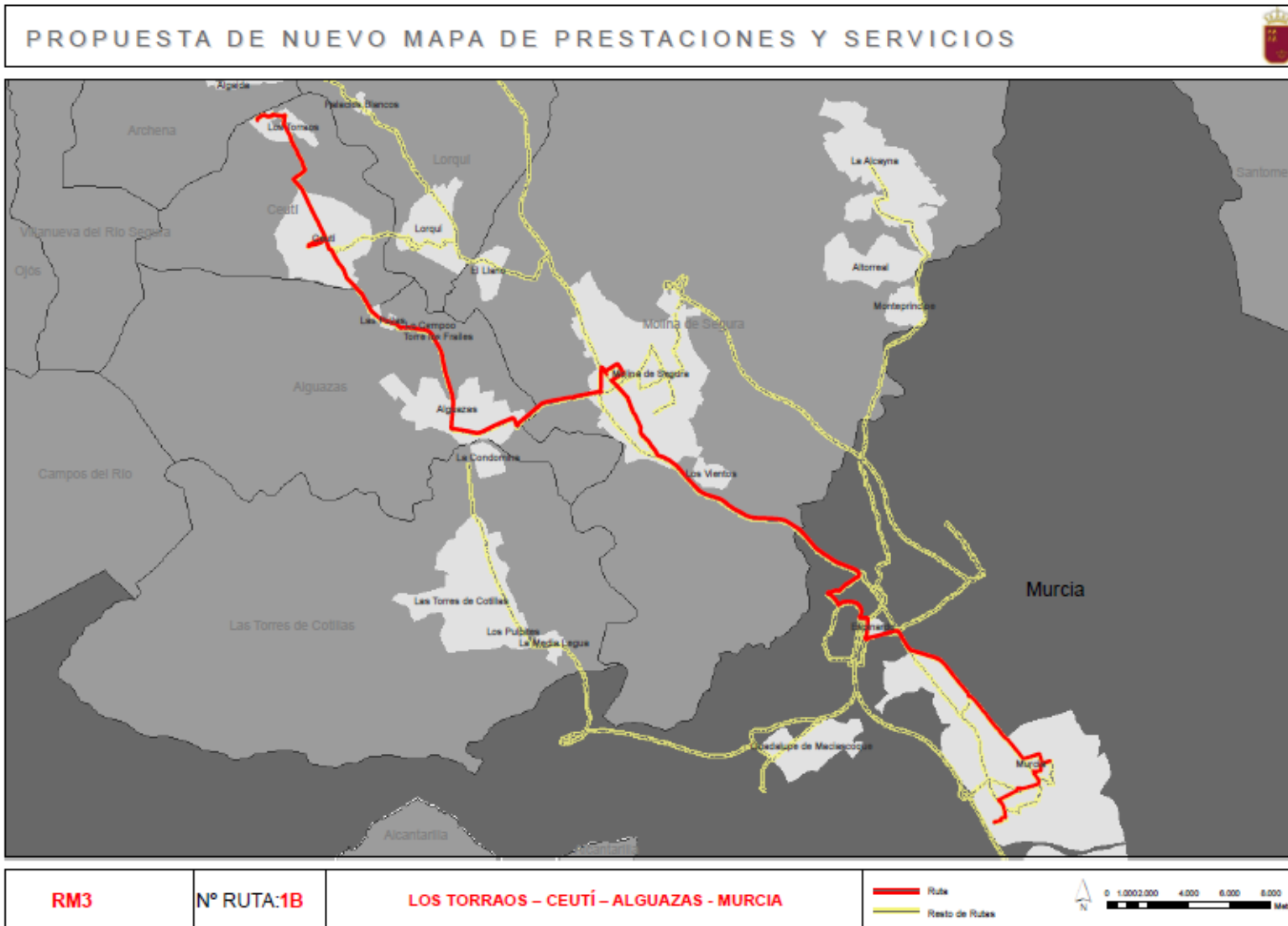


ANTEPROYECTO PARA EL ESTABLECIMIENTO DEL SERVICIO PÚBLICO DE TRANSPORTE PÚBLICO DE VIAJEROS POR CARRETERA DE LA REGIÓN DE MURCIA
MOLINA DE SEGURA - MURCIA





ANTEPROYECTO PARA EL ESTABLECIMIENTO DEL SERVICIO PÚBLICO DE TRANSPORTE PÚBLICO DE VIAJEROS POR CARRETERA DE LA REGIÓN DE MURCIA
MOLINA DE SEGURA - MURCIA





ANTEPROYECTO PARA EL ESTABLECIMIENTO DEL SERVICIO PÚBLICO DE TRANSPORTE PÚBLICO DE VIAJEROS POR CARRETERA DE LA REGIÓN DE MURCIA
MOLINA DE SEGURA - MURCIA



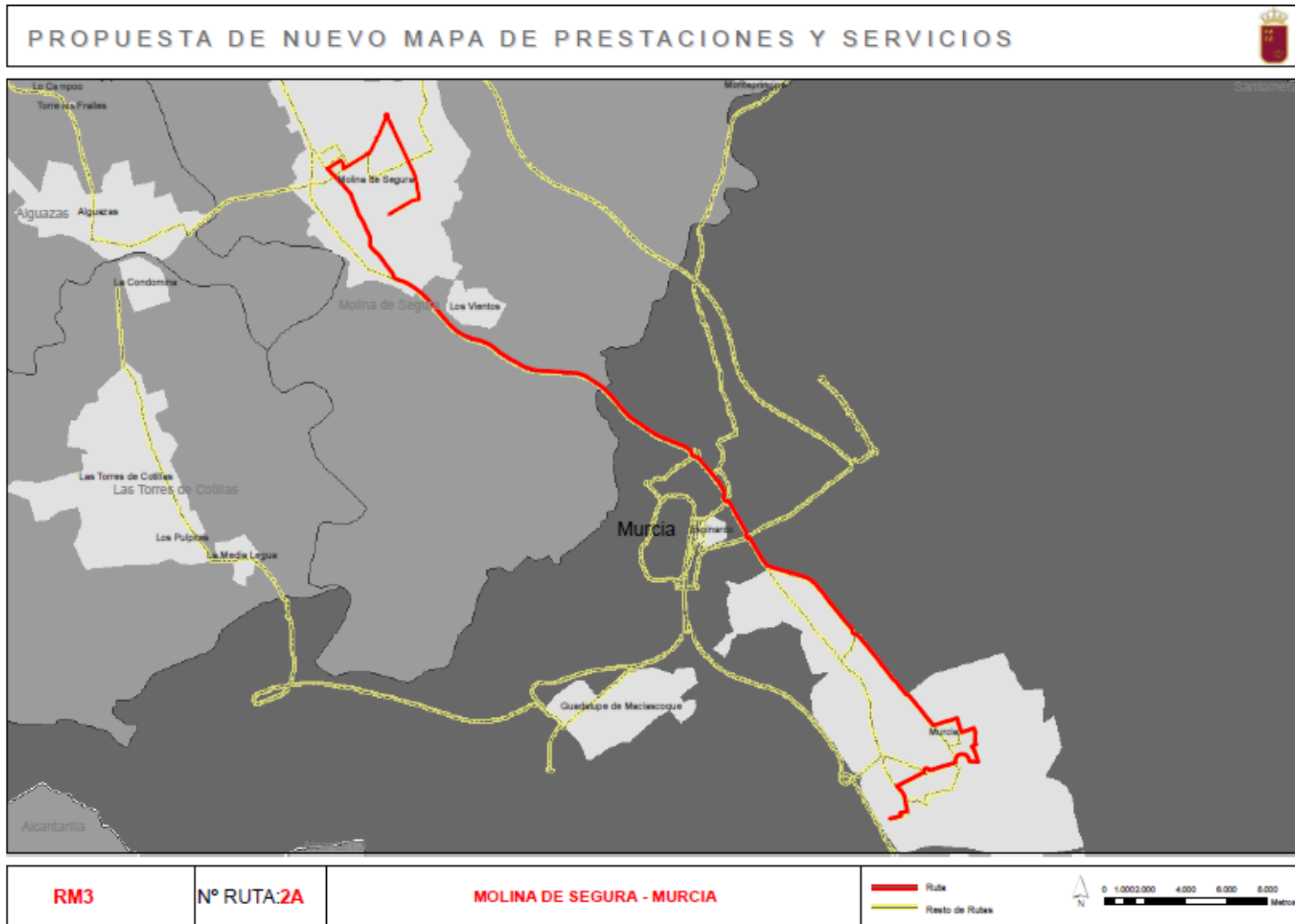


ANTEPROYECTO PARA EL ESTABLECIMIENTO DEL SERVICIO PÚBLICO DE TRANSPORTE PÚBLICO DE VIAJEROS POR CARRETERA DE LA REGIÓN DE MURCIA
MOLINA DE SEGURA - MURCIA



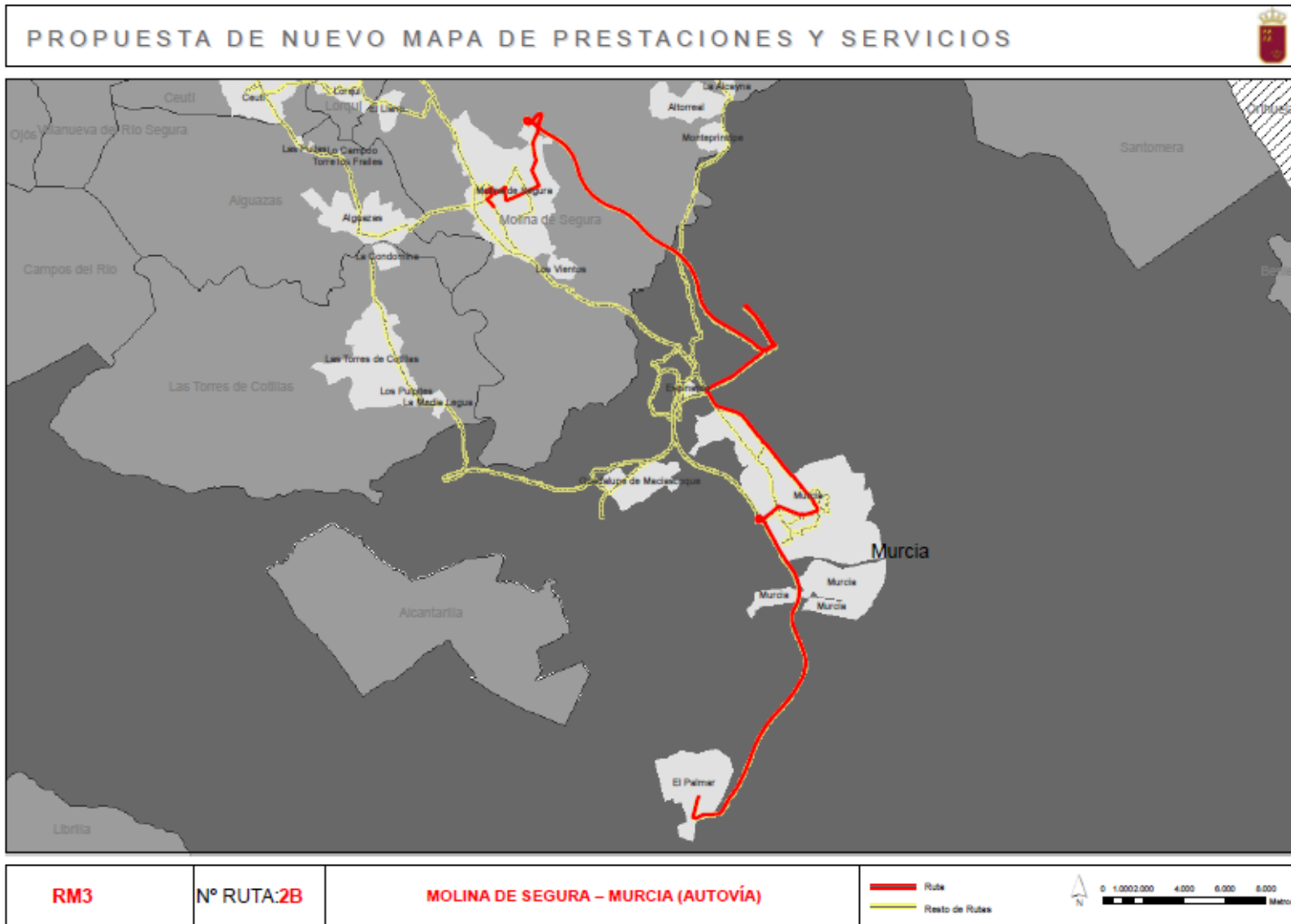


ANTEPROYECTO PARA EL ESTABLECIMIENTO DEL SERVICIO PÚBLICO DE TRANSPORTE PÚBLICO DE VIAJEROS POR CARRETERA DE LA REGIÓN DE MURCIA
MOLINA DE SEGURA - MURCIA





ANTEPROYECTO PARA EL ESTABLECIMIENTO DEL SERVICIO PÚBLICO DE TRANSPORTE PÚBLICO DE VIAJEROS POR CARRETERA DE LA REGIÓN DE MURCIA
MOLINA DE SEGURA - MURCIA



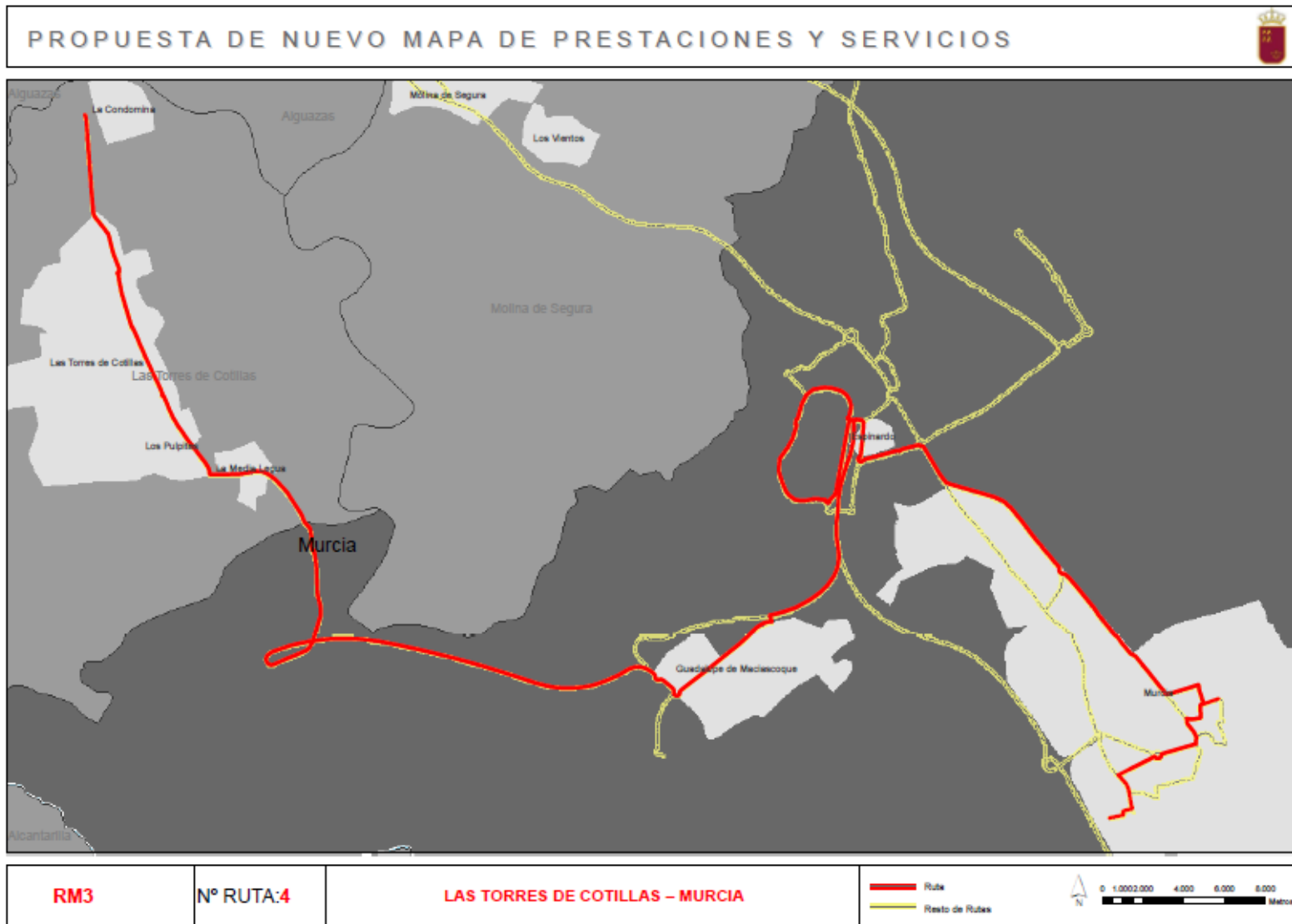


ANTEPROYECTO PARA EL ESTABLECIMIENTO DEL SERVICIO PÚBLICO DE TRANSPORTE PÚBLICO DE VIAJEROS POR CARRETERA DE LA REGIÓN DE MURCIA
MOLINA DE SEGURA - MURCIA





ANTEPROYECTO PARA EL ESTABLECIMIENTO DEL SERVICIO PÚBLICO DE TRANSPORTE PÚBLICO DE VIAJEROS POR CARRETERA DE LA REGIÓN DE MURCIA
MOLINA DE SEGURA - MURCIA





ANTEPROYECTO PARA EL ESTABLECIMIENTO DEL SERVICIO PÚBLICO DE TRANSPORTE PÚBLICO DE VIAJEROS POR CARRETERA DE LA REGIÓN DE MURCIA
MOLINA DE SEGURA - MURCIA



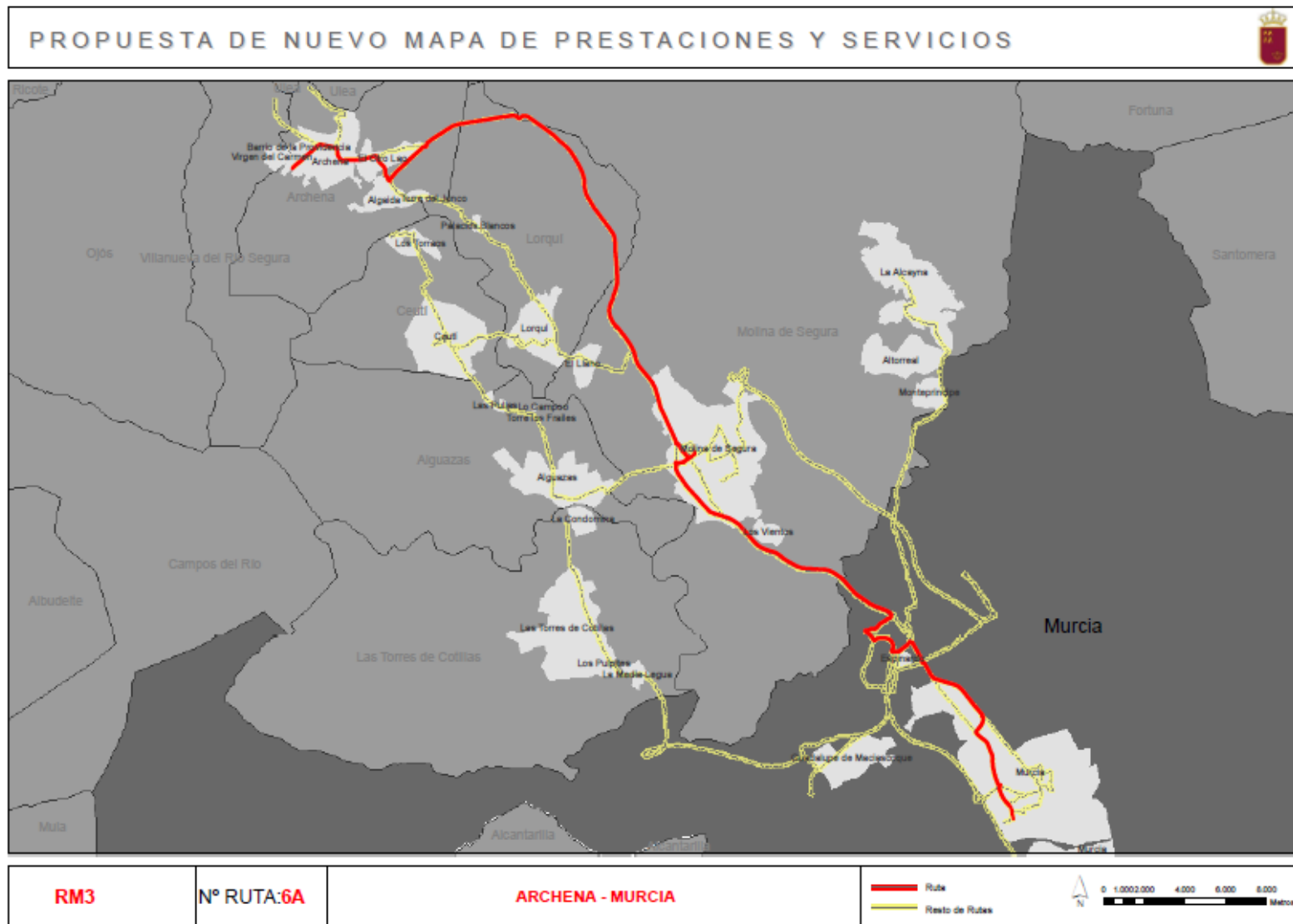


ANTEPROYECTO PARA EL ESTABLECIMIENTO DEL SERVICIO PÚBLICO DE TRANSPORTE PÚBLICO DE VIAJEROS POR CARRETERA DE LA REGIÓN DE MURCIA
MOLINA DE SEGURA - MURCIA



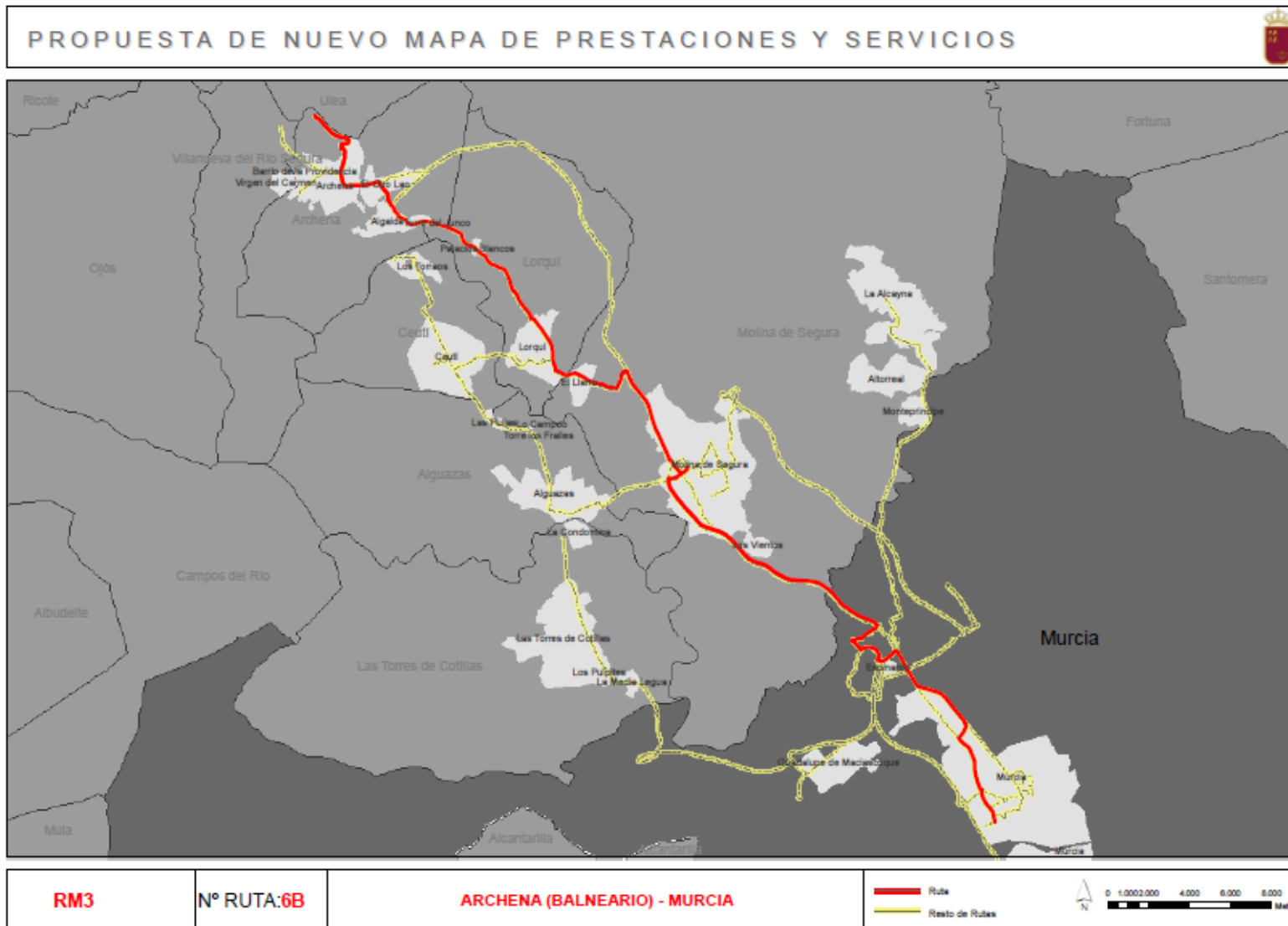


ANTEPROYECTO PARA EL ESTABLECIMIENTO DEL SERVICIO PÚBLICO DE TRANSPORTE PÚBLICO DE VIAJEROS POR CARRETERA DE LA REGIÓN DE MURCIA
MOLINA DE SEGURA - MURCIA





ANTEPROYECTO PARA EL ESTABLECIMIENTO DEL SERVICIO PÚBLICO DE TRANSPORTE PÚBLICO DE VIAJEROS POR CARRETERA DE LA REGIÓN DE MURCIA
MOLINA DE SEGURA - MURCIA





ANTEPROYECTO PARA EL ESTABLECIMIENTO DEL SERVICIO PÚBLICO DE TRANSPORTE PÚBLICO DE VIAJEROS POR CARRETERA DE LA REGIÓN DE MURCIA
MOLINA DE SEGURA - MURCIA





2.3. Datos principales de las poblaciones comprendidas

El servicio de transporte público MUR-003 presta servicio de transporte público de viajeros a las relaciones entre los siguientes municipios:

- Alguazas
- Archena
- Ceutí
- Lorquí
- Molina de Segura
- Murcia
- Las Torres de Cotillas

La evolución de la población en los municipios del servicio de transporte público entre los años 2009 y 2020 es la siguiente:

Municipio	Provincia	Población año 2009	Población año 2018	Población año 2019	Población año 2020	% Variación 2009 - 2020
ALGUAZAS	MURCIA	8.978	9.525	9.638	9.761	8,72%
ARCHENA	MURCIA	18.202	19.053	19.301	19.428	6,74%
CEUTÍ	MURCIA	10.174	11.565	11.787	12.007	18,02%
LORQUÍ	MURCIA	6.996	7.002	7.141	7.246	3,57%
MOLINA DE SEGURA	MURCIA	64.065	70.964	71.890	73.095	14,10%
MURCIA	MURCIA	436.870	447.182	453.258	459.403	5,16%
TORRES DE COTILLAS (LAS)	MURCIA	21.062	21.375	21.471	21.753	3,28%
VILLANUEVA DEL RÍO SEGURA	MURCIA	2.270	2.758	2.910	3.111	37,05%
TOTAL		568.617	589.424	597.396	605.804	6,54%

En este periodo de tiempo, todos los municipios han incrementado su población, y el número de habitantes censados, excluyendo el municipio de Murcia, ha pasado de 131.747 a 146.401. En el caso de los municipios sobre el que se vertebra este servicio de transporte público, el aumento se sitúa, como se recoge en la tabla, para Alguazas en un porcentaje del 8,72%, para Archena en un 6,74%, para Ceutí en un 18,02%, para Lorquí en un 3,57%, para Molina de Segura en un 14,10% y para Las Torres de Cotillas en un 3,28%.



ANTEPROYECTO PARA EL ESTABLECIMIENTO DEL SERVICIO PÚBLICO DE TRANSPORTE PÚBLICO DE VIAJEROS POR CARRETERA DE LA REGIÓN DE MURCIA
MOLINA DE SEGURA - MURCIA

El servicio de transporte público objeto de este anteproyecto prestará servicio a un total de veintisiete localidades, que, junto con sus datos de población, se recogen en la siguiente tabla:

LOCALIDAD	MUNICIPIO	PROVINCIA	POBLACIÓN 01-01-20
ALGUAZAS	ALGUAZAS	MURCIA	8.715
CAMPOO (LO)	ALGUAZAS	MURCIA	48
PULLAS (LAS)	ALGUAZAS	MURCIA	137
TORRE LOS FRAILES	ALGUAZAS	MURCIA	64
ALGAIDA	ARCHENA	MURCIA	1.693
ARCHENA	ARCHENA	MURCIA	14.069
BARRIO DE LA PROVIDENCIA	ARCHENA	MURCIA	1.201
OTRO LA'O (EL)	ARCHENA	MURCIA	1.513
TORRE DEL JUNCO	ARCHENA	MURCIA	350
CEUTÍ	CEUTÍ	MURCIA	11.140
TORRAOS (LOS)	CEUTÍ	MURCIA	867
LORQUÍ	LORQUÍ	MURCIA	6.771
PALACIOS BLANCOS	LORQUÍ	MURCIA	429
ALCAYNA (LA)	MOLINA DE SEGURA	MURCIA	4.512
ALTORREAL	MOLINA DE SEGURA	MURCIA	8.640
LLANO (EL)	MOLINA DE SEGURA	MURCIA	2.234
MOLINA DE SEGURA	MOLINA DE SEGURA	MURCIA	45.962
MONTEPRÍNCIPE	MOLINA DE SEGURA	MURCIA	391
VIENTOS (LOS)	MOLINA DE SEGURA	MURCIA	418
ESPINARDO (UMU)	MURCIA	MURCIA	12.477
GUADALUPE DE MACIASCOQUE (UCAM)	MURCIA	MURCIA	5.388
MURCIA	MURCIA	MURCIA	170.724
PALMAR (EL)	MURCIA	MURCIA	22.548
MEDIA LEGUA (LA)	TORRES DE COTILLAS (LAS)	MURCIA	404
PULPITES (LOS)	TORRES DE COTILLAS (LAS)	MURCIA	514
TORRES DE COTILLAS (LAS)	TORRES DE COTILLAS (LAS)	MURCIA	16.445
VIRGEN DEL CARMEN	VILLANUEVA DEL RÍO SEGURA	MURCIA	1.024

Fuente: Instituto Nacional de Estadística.



2.4. Coincidencias relevantes de itinerario con otros servicios preexistentes

No hay coincidencias relevantes de itinerario con concesiones nacionales en vigor.

Además, **los itinerarios propuestos extinguirán las posibles coincidencias con los actuales contratos autonómicos**, que ya han expirado y se encuentran prolongados hasta el 2 de diciembre de 2021.

El transporte urbano de la ciudad de Murcia, se encuentra actualmente en fase de reestructuración, por lo que, a priori, no se puede determinar la existencia de posibles coincidencias con los itinerarios de este nuevo servicio de transporte público.



3. ESTUDIO DE DEMANDAS POTENCIALES

3.1. Estudio de demanda

3.1.1. Demandas potenciales de transporte

Para el estudio de las demandas potenciales de transporte, se han analizado diferentes datos de movilidad de las localidades en las que el servicio de transporte público MUR-003 Molina de Segura - Murcia tiene previsto prestar dichos servicios.

La mejor metodología para conocer y caracterizar la movilidad en la Región es utilizar datos procedentes de telefonía móvil, anonimizados y agregados, que se completan con datos y estadísticas de transporte en la Región.

En concreto, se ha procedido al análisis de datos procedentes de dos fuentes de información:

1. Datos de movilidad monitorizados por el INE en noviembre del año 2019

Para cada uno de los municipios que forman parte de este servicio de transporte público, se ha analizado cuáles son los destinos recurrentes a los que se desplazan los ciudadanos.

Esta recurrencia viene reflejada a través de las conexiones de los teléfonos móviles de los residentes en los distintos municipios a las antenas de telefonía.

Las condiciones y características específicas de la toma de datos de esta información, vienen señaladas en la información que el INE publica en el Proyecto Técnico del Estudio EM-1 de movilidad a partir de la telefonía móvil de julio de 2020.



- **Municipio de Alguazas**

Del total de población del municipio (9.638 personas en 2019) los ciudadanos que se han desplazado de manera recurrente a otros municipios incluidos en este servicio de transporte público son los siguientes:

- 79 se han desplazado a Lorquí
- 887 se han desplazado a Molina de Segura
- 159 se han desplazado a Murcia
- 771 se han desplazado a Las Torres de Cotillas

- **Municipio de Archena**

Del total de población del municipio (19.301 personas en 2019) los ciudadanos que se han desplazado de manera recurrente a otros municipios incluidos en este servicio de transporte público son los siguientes:

- 38 se han desplazado a Alguazas
- 458 se han desplazado a Ceutí
- 438 se han desplazado a Lorquí
- 840 se han desplazado a Molina de Segura
- 409 se han desplazado a Murcia
- 58 se ha desplazado a Las Torres de Cotillas
- 789 se han desplazado a Villanueva de Río Segura

- **Municipio de Ceutí**

Del total de población del municipio (11.787 personas en 2019) los ciudadanos que se han desplazado de manera recurrente a otros municipios incluidos en este servicio de transporte público son los siguientes:

- 391 se han desplazado a Alguazas
- 319 se han desplazado a Archena
- 503 se han desplazado a Lorquí
- 584 se han desplazado a Molina de Segura
- 116 se han desplazado a Murcia
- 123 se ha desplazado a Las Torres de Cotillas



- **Municipio de Lorquí**

Del total de población del municipio (7.141 personas en 2019) los ciudadanos que se han desplazado de manera recurrente a otros municipios incluidos en este servicio de transporte público son los siguientes:

- 193 se han desplazado a Alguazas
- 68 se han desplazado a Archena
- 177 se han desplazado a Ceutí
- 1.250 se han desplazado a Molina de Segura
- 102 se han desplazado a Murcia

- **Municipio de Molina de Segura**

Del total de población del municipio (71.890 personas en 2019) los ciudadanos que se han desplazado de manera recurrente a otros municipios incluidos en este servicio de transporte público son los siguientes:

- 1.399 se han desplazado a Alguazas
- 84 se han desplazado a Archena
- 28 se han desplazado a Ceutí
- 557 se han desplazado a Lorquí
- 6.193 se han desplazado a Murcia
- 873 se han desplazado a Las Torres de Cotillas
- 20 se han desplazado a Villanueva de Río Segura

- **Municipio de Murcia**

Del total de población del municipio (453.258 personas en 2019) los ciudadanos que se han desplazado de manera recurrente a otros municipios incluidos en este servicio de transporte público son los siguientes:

- 72 se han desplazado a Alguazas
- 6.083 se han desplazado a Molina de Segura
- 1.519 se han desplazado a Las Torres de Cotillas



- **Municipio de Las Torres de Cotillas**

Del total de población del municipio (21.471 personas en 2019) los ciudadanos que se han desplazado de manera recurrente a otros municipios incluidos en este servicio de transporte público son los siguientes:

- 318 se han desplazado a Alguazas
- 31 se han desplazado a Ceutí
- 47 se han desplazado a Lorquí
- 1.646 se han desplazado a Molina de Segura
- 1.592 se han desplazado a Murcia

- **Municipio de Villanueva de Río Segura**

Del total de población del municipio (2.910 personas en 2019) los ciudadanos que se han desplazado de manera recurrente a otros municipios incluidos en este servicio de transporte público son los siguientes:

- 181 se han desplazado a Archena
- 192 se han desplazado a Molina de Segura
- 33 se han desplazado a Murcia

Estos datos de telefonía móvil y la zonificación planteada en los mismos, permite un análisis más minucioso de esas conexiones a antenas de telefonía hacia uno de los principales puntos atractores existentes en este servicio de transporte público, como es **el Campus Universitario de Espinardo**.

La regularidad a la hora de acudir a las clases, tanto profesores como estudiantes, motiva el desplazamiento al Campus Universitario de Espinardo.

La zonificación planteada en el estudio por el INE abarca un área geográfica más amplia, por lo que los resultados para este punto atractor pueden contener otro tipo de desplazamientos que no sean específicamente hasta él, aunque se considera que, dada la zona donde se encuentra, la mayoría sí se realizarían hasta sus dependencias.



Del total de desplazamientos, cabría **destacar los que se realizan desde los diferentes municipios hasta el Campus Universitario de Espinardo**, a saber, **98 que se realizan desde Alguazas, 248 desde Archena, 116 desde Ceutí, 74 desde Lorquí, 1.750 desde Molina de Segura y 385 desde Las Torres de Cotillas**

A continuación se muestra una tabla resumen con los datos para cada uno de los municipios, **en la que las filas muestran el origen y las columnas el destino de los desplazamientos.**

Municipio	1. ALGUAZAS	2. ARCHENA	3. CEUTÍ	4. LORQUÍ	5. MOLINA DE SEGURA	6. MURCIA	7. LAS TORRES DE COTILLAS	8. VILLANUEVA DEL RÍO SEGURA
1. ALGUAZAS		n.d.	n.d.	79	887	159	771	n.d.
2. ARCHENA	38		458	438	840	409	58	789
3. CEUTÍ	391	319		503	584	116	123	n.d.
4. LORQUÍ	193	68	177		1.250	102	n.d.	n.d.
5. MOLINA DE SEGURA	1.399	84	28	557		6.193	873	20
6. MURCIA	72	n.d.	n.d.	n.d.	6.083		1.519	n.d.
7. TORRES DE COTILLAS (LAS)	318	n.d.	31	47	1.646	1.592		n.d.
8. VILLANUEVA DEL RÍO SEGURA	n.d.	181	n.d.	n.d.	192	33	n.d.	
TOTAL	2.411	652	694	1.624	11.482	8.604	3.344	809

n.d. – no disponible por la anonimización de datos que no permite mostrar resultados inferiores a 15 desplazamientos.

2. Datos de movilidad incluidos en el Plan Director de Transporte de Viajeros de la Región de Murcia

Para conocer y caracterizar la movilidad en la Región, en el Plan Director se utilizaron datos procedentes de telefonía móvil, anonimizados y agregados, completados con datos y estadísticas de transporte en la Región.

El Plan Director agrupó la información de movilidad en diferentes zonas geográficas. Una de éstas es Murcia y su entorno metropolitano, donde se sitúa el servicio de transporte público MUR-003 Molina de Segura – Murcia.

Para este entorno geográfico de movilidad los datos de viajeros eran los siguientes:

- 1.296.788 Viajeros urbanos
- 531.511 Viajeros regional
- 55.229 Viajeros exterior
- **TOTAL – 1.883.528 Viajeros** (46,6 % del total de viajeros considerados – 4.038.803)



3.1.2. Servicios actuales

En la actualidad, los tráficos previstos para el servicio de transporte público MUR-003 Molina de Segura – Murcia están atendidos por varias rutas de transporte incluidas dentro de las concesiones MUR-092 Valle de Ricote-Playas de Mar Mayor y Menor y MUR-093: Murcia y Cercanías.

En el siguiente cuadro se recoge la concordancia entre las rutas del nuevo servicio de transporte público MUR-003 y las concesiones vigentes, MUR-092 y MUR-093:

MUR-003	Denominación	Concesión MUR-092	Concesión MUR-093
Ruta 1A	Ceutí - Molina de Segura- Murcia	-	Ruta 21 A
Ruta 1B	Los Torraos – Ceutí – Molina de Segura – Murcia	-	Ruta 21 D
Ruta 1C	Ceutí – Lorquí – Molina de Segura – Murcia	-	Ruta 21 B
Ruta 1D	Los Torraos – Ceutí – Lorquí – Molina de Segura - Murcia	-	Ruta 21 C
Ruta 2A	Molina de Segura – Murcia	-	Ruta 22
Ruta 2B	Molina de Segura – Murcia (Autovía)	-	-
Ruta 3	Molina de Segura – Murcia (Universidad)	-	Rutas 47 A-B
Ruta 4	Las Torres de Cotillas – Murcia	-	Ruta 41 C
Ruta 5A	La Alcayna – Altorreal – Murcia (Universidad) – Murcia	-	Ruta 49 A
Ruta 5B	La Alcayna – Altorreal – Murcia	-	Ruta 49 A
Ruta 6A	Archena - Murcia	Ruta 42 C	-
Ruta 6B	Archena (Balneario) – Murcia	Ruta 42 E	-
Ruta 6C	Archena (Cementerio) – Murcia	Ruta 42 E	-

3.2. Repercusiones de la inclusión del nuevo servicio en la red de transporte

El servicio de transporte público de viajeros por carretera MUR-003 que se diseña mediante este documento permitirá la conexión, principalmente, entre Alguazas, Archena, Ceutí, Lorquí, Molina de Segura y Las Torres de Cotillas y su entorno de relación, donde juega un papel muy destacado la ciudad de Murcia, en cuya área metropolitana se integran.

Este servicio de transporte público **cubrirá las necesidades de transporte público para los principales motivos que originan los desplazamientos** (educativo,



laboral, sanitario, etc.), principalmente de las localidades de Alguazas, Archena, Ceutí, Lorquí, Molina de Segura y Las Torres de Cotillas hacia Murcia.

Con las rutas creadas se facilita al ciudadano que tenga **servicios directos hasta los campus universitarios.**

Los horarios y calendario previstos se han adecuado, tanto a las necesidades de movilidad detectadas como al uso racional y objetivo de recursos, que garantizan unos parámetros de funcionamiento acordes con las normas de buena gestión de los fondos públicos.

Una de las cuestiones más complicadas en el diseño de los servicios públicos es la de encontrar el necesario equilibrio entre la calidad del servicio y el uso eficaz de los recursos públicos, para lo cual se utilizan los parámetros internacionales de eficiencia que deberán ser revisados cada cierto tiempo. Los ratios de ocupación de autobuses, el equilibrio entre el coste y el beneficio –incluyendo los beneficios sociales- y la eficiencia en el cálculo neutral de costes, independiente de la empresa de servicio de transporte público, son elementos en constante dinamismo que deberán ser analizados y revisados periódicamente para evitar distorsiones en el funcionamiento de la futura concesión que se desprende de este anteproyecto.



4. ESTUDIO ECONÓMICO

4.1. Volumen anual de tráfico previsto

El volumen anual de tráfico previsto recoge el total de kilómetros que los vehículos de este servicio de transporte público van a realizar en el período de un año.

Para su obtención es necesario conocer la siguiente información:

- Kilómetros de cada ruta e itinerario
- Calendario de las expediciones
- Número de expediciones

En relación a los kilómetros a realizar por expedición, en las distintas rutas, éstos son los siguientes:

RUTA	DENOMINACIÓN	KM IDA	KM VUELTA	KM (IDA + VUELTA)
1A	Ceutí - Molina de Segura- Murcia	24,0	24,7	48,7
1B	Los Torraos – Ceutí – Molina de Segura – Murcia	27,2	28,0	55,2
1C	Ceutí – Lorquí – Molina de Segura – Murcia	24,3	23,8	48,1
1D	Los Torraos – Ceutí – Lorquí – Molina de Segura - Murcia	26,8	27,1	53,9
2A	Molina de Segura – Murcia	15,9	16,7	32,6
2B	Molina de Segura – Murcia (Autovía)	30,8	30,8	61,6
3	Molina de Segura – Murcia (Universidad)	20,1	23,1	43,2
4	Las Torres de Cotillas – Murcia	24,0	25,6	49,6
5A	La Alcayna – Altorreal – Murcia (Universidad) – Murcia	24,0	25,5	49,5
5B	La Alcayna – Altorreal – Murcia	15,4	15,8	31,2
6A	Archena - Murcia	28,4	31,9	60,3
6B	Archena (Balneario) – Murcia	29,1	30,0	59,1
6C	Archena (Cementerio) – Murcia	32,8	30,9	63,7

Una vez señalados los kilómetros por expedición, el número de vehículos-kilómetro depende del calendario previsto a realizar en las diferentes



expediciones y del número de expediciones (esta información se señala en el punto siguiente).

Por tanto, los vehículos-kilómetro para cada una de las rutas se obtienen de multiplicar los kilómetros de cada expedición incrementados en un 3 % por posicionamientos, por el número de expediciones y por el número de días del calendario asignado.

Así obtendríamos los siguientes resultados para cada ruta:

- Ruta 1A----- 155.122,89 vehículos-kilómetro
- Ruta 1B ----- 7.480,27 vehículos-kilómetro
- Ruta 1C ----- 132.106,41 vehículos-kilómetro
- Ruta 1D----- 30.839,69 vehículos-kilómetro
- Ruta 2A----- 266.592,53 vehículos-kilómetro
- Ruta 2B ----- 200.939,82 vehículos-kilómetro
- Ruta 3----- 101.539,87 vehículos-kilómetro
- Ruta 4----- 112.444,69 vehículos-kilómetro
- Ruta 5A----- 49.404,47 vehículos-kilómetro
- Ruta 5B ----- 37.052,81 vehículos-kilómetro
- Ruta 6A----- 79.437,42 vehículos-kilómetro
- Ruta 6B ----- 41.626,42 vehículos-kilómetro
- Ruta 6C ----- 29.895,75 vehículos-kilómetro
- **TOTAL MUR-003 ----- 1.244.483,03 vehículos-kilómetro**

La tabla resumen para cada una de las rutas del servicio de transporte público sería la siguiente:



ANTEPROYECTO PARA EL ESTABLECIMIENTO DEL SERVICIO PÚBLICO DE TRANSPORTE PÚBLICO DE VIAJEROS POR CARRETERA DE LA REGIÓN DE MURCIA

MOLINA DE SEGURA - MURCIA

RUTA	KM IDA	EXP. IDA LUNES A VIERNES	EXP. IDA SÁBADOS	EXP. IDA DOMINGOS Y FESTIVOS	KM VUELTA	EXP. VUELTA LUNES A VIERNES	EXP. VUELTA SÁBADOS	EXP. VUELTA DOMINGOS Y FESTIVOS	CALENDARIO	VEH. - KM.
1A	24	9	9	6	24,7	10	10	7	SEPTIEMBRE A JULIO	149.680,42
		4	4	4		3	3	3	AGOSTO	5.442,47
1B	27,2	1	1	-	28	-	-	-	SEPTIEMBRE A JULIO	7.480,27
1C	24,3	9	6	6	23,8	8	7	5	SEPTIEMBRE A JULIO	126.730,99
		3	3	3		4	4	4	AGOSTO	5.375,42
1D	26,8	1	2	2	27,1	2	2	2	SEPTIEMBRE A JULIO	30.839,69
2A	15,9	26	18	8	16,7	27	16	8	ANUAL	266.592,53
2B	30,8	9	8	8	30,8	9	8	8	ANUAL	200.939,82
3	20,1	10	2	-	23,1	10	2	-	SEPTIEMBRE A JUNIO	94.954,46
		7	2	-		7	2	-	JULIO	6.585,41
4	24,0	7	4	4	25,6	7	4	4	ANUAL	112.444,69
5A	24,0	4	1	-	25,5	4	2	-	SEPTIEMBRE A JULIO	49.404,47
5B	15,4	3	5	3	15,8	3	4	3	SEPTIEMBRE A JULIO	34.417,66
		3	4	-		3	4	-	AGOSTO	2.635,15
6A	28,4	4	3	2	31,9	4	3	2	SEPTIEMBRE A JULIO	72.294,88
		4	3	3		4	3	3	AGOSTO	7.142,54
6B	29,1	2	2	2	30,0	2	2	2	SEPTIEMBRE A JULIO	41.626,42
6C	32,8	2	-	-	30,9	2	-	-	SEPTIEMBRE A JULIO	29.895,75
TOTAL										1.244.483,03

4.2. Números de expediciones y vehículos

4.2.1. Número de expediciones

El número total de expediciones viene determinado por el calendario de funcionamiento previsto para cada una de las diferentes rutas. El calendario, a su vez, se diseña teniendo en cuenta la funcionalidad principal de cada ruta, por ejemplo, las denominadas "universitarias" prestan servicio, principalmente, durante el curso educativo.

A continuación, se muestra el total de expediciones diarias para cada ruta en función de la tipología de días previstos y del calendario en el que están operativas:



Ruta 1 – Itinerario A Ceutí – Molina de Segura – Murcia

SEPTIEMBRE A JULIO

Lunes a viernes

- 9 expediciones de ida. Horarios: 6:45; 8:15; 9:45; 11:15; 12:45; 14:15; 17:15; 18:45; 20:15
- 10 expediciones de vuelta. Horarios: 8:00; 9:30; 11:00; 12:30; 14:00; 15:30; 17:00; 18:30; 20:00; 21:30

Sábados

- 9 expediciones de ida. Horarios: 7:00; 9:00; 10:30; 11:01; 13:00; 13:46; 15:00; 17:00; 20:01
- 10 expediciones de vuelta. Horarios: 8:00; 9:30; 11:00; 12:30; 14:00; 15:30; 17:00; 18:30; 20:00; 21:30

Domingos y Festivos

- 6 expediciones de ida. Horarios: 9:15; 11:15; 13:15; 15:15; 17:15; 19:15
- 7 expediciones de vuelta. Horarios: 8:15; 10:15; 12:15; 14:15; 16:15; 18:15; 20:15

AGOSTO

Lunes a viernes

- 4 expediciones de ida. Horarios: 7:30; 11:30; 15:30; 19:30
- 3 expediciones de vuelta. Horarios: 10:30; 14:30; 18:30

Sábados

- 4 expediciones de ida. Horarios: 8:30; 12:30; 16:30; 20:30
- 3 expediciones de vuelta. Horarios: 11:30; 15:30; 19:30

Domingos y Festivos

- 4 expediciones de ida. Horarios: 8:30; 12:30; 16:30; 20:30
- 3 expediciones de vuelta. Horarios: 11:30; 15:30; 19:30



Ruta 1 – Itinerario B Los Torraos – Ceutí – Molina de Segura – Murcia

SEPTIEMBRE A JULIO

Lunes a viernes

- 1 expedición de ida. Horarios: 15:30

Sábados

- 1 expedición de ida. Horarios: 18:50

Ruta 1 – Itinerario C Ceutí – Lorquí – Molina de Segura – Murcia

SEPTIEMBRE A JULIO

Lunes a viernes

- 9 expediciones de ida. Horarios: 9:00; 10:30; 12:00; 13:30; 15:00; 16:30; 18:00; 19:30; 21:00
- 8 expediciones de vuelta. Horarios: 7:15; 8:45; 10:15; 11:45; 13:15; 16:15; 17:45; 19:15

Sábados

- 6 expediciones de ida. Horarios: 8:01; 10:00; 12:00; 14:00; 18:00; 20:00
- 7 expediciones de vuelta. Horarios: 7:00; 9:00; 10:15; 11:45; 13:00; 16:15; 19:15

Domingos y Festivos

- 6 expediciones de ida. Horarios: 10:15; 12:15; 14:15; 18:15; 20:15; 21:15
- 5 expediciones de vuelta. Horarios: 9:15; 11:15; 13:15; 17:15; 19:15

AGOSTO

Lunes a viernes

- 3 expediciones de ida. Horarios: 9:30; 13:30; 17:30
- 4 expediciones de vuelta. Horarios: 8:30; 12:30; 16:30; 20:30



Sábados

- 3 expediciones de ida. Horarios: 10:30; 14:30; 18:30
- 4 expediciones de vuelta. Horarios: 9:30; 13:30; 17:30; 21:30

Domingos y Festivos

- 3 expediciones de ida. Horarios: 10:30; 14:30; 18:30
- 4 expediciones de vuelta. Horarios: 9:30; 13:30; 17:30; 21:30

Ruta 1 – Itinerario D Los Torraos – Ceutí – Lorquí – Molina de Segura – Murcia

SEPTIEMBRE A JULIO

Lunes a viernes

- 1 expedición de ida. Horarios: 7:20
- 2 expediciones de vuelta. Horarios: 14:45; 20:45

Sábados

- 2 expediciones de ida. Horarios: 7:50; 15:50
- 2 expediciones de vuelta. Horarios: 14:45; 21:00

Domingos y Festivos

- 2 expediciones de ida. Horarios: 8:15; 16:15
- 2 expediciones de vuelta. Horarios: 15:15; 21:15

Ruta 2 – Itinerario A Molina de Segura – Murcia

TODO EL AÑO

Lunes a viernes

- 26 expediciones de ida. Horarios: 7:00; 7:25; 8:15; 8:40; 9:05; 9:55; 10:20; 10:45; 11:35; 12:00; 12:25; 13:15; 13:40; 14:05; 14:55; 15:20; 15:45; 16:35; 17:00; 17:25; 18:15; 18:40; 19:05; 19:55; 20:20; 20:45



ANTEPROYECTO PARA EL ESTABLECIMIENTO DEL SERVICIO PÚBLICO DE TRANSPORTE PÚBLICO DE VIAJEROS POR CARRETERA DE LA REGIÓN DE MURCIA

MOLINA DE SEGURA - MURCIA

- 27 expediciones de vuelta. Horarios: 7:25; 7:50; 8:15; 9:05; 9:30; 9:55; 10:45; 11:10; 11:35; 12:25; 12:50; 13:15; 14:05; 14:30; 14:55; 15:45; 16:10; 16:35; 17:25; 17:50; 18:15; 19:05; 19:30; 19:55; 20:45; 21:10; 21:35

Sábados

- 18 expediciones de ida. Horarios: 7:25; 7:30; 8:20; 8:50; 10:00; 10:35; 11:45; 12:20; 13:30; 14:05; 15:15; 15:50; 17:00; 17:35; 18:45; 19:20; 20:30; 21:05
- 16 expediciones de vuelta. Horarios: 8:00; 9:05; 9:40; 10:50; 11:25; 12:35; 13:10; 14:20; 14:55; 16:05; 16:40; 17:50; 18:25; 19:35; 20:10; 21:20

Domingos y Festivos

- 8 expediciones de ida. Horarios: 9:20; 11:00; 12:45; 14:30; 16:15; 18:00; 19:45; 21:30
- 8 expediciones de vuelta. Horarios: 8:30; 10:05; 11:50; 13:35; 15:20; 17:05; 18:50; 20:35

Ruta 2 – Itinerario B Molina de Segura – Murcia (Autovía)

TODO EL AÑO

Lunes a viernes

- 9 expediciones de ida. Horarios: 7:50; 9:30; 11:10; 12:50; 14:30; 16:10; 17:50; 19:30; 21:10
- 9 expediciones de vuelta. Horarios: 8:40; 10:20; 12:00; 13:40; 15:20; 17:00; 18:40; 20:20; 22:15

Sábados

- 8 expediciones de ida. Horarios: 7:40; 9:25; 11:10; 12:55; 14:40; 16:25; 18:10; 19:55
- 8 expediciones de vuelta. Horarios: 8:30; 10:15; 12:00; 13:45; 15:30; 17:15; 19:00; 20:45



Domingos y Festivos

- 8 expediciones de ida. Horarios: 8:40; 10:25; 12:10; 13:55; 15:40; 17:25; 19:10; 20:55
- 8 expediciones de vuelta. Horarios: 9:30; 11:15; 13:00; 14:35; 16:30; 18:15; 20:00; 21:45

Ruta 3 Molina de Segura – Murcia (Universidad)

SEPTIEMBRE A JUNIO

Lunes a viernes

- 10 expediciones de ida. Horarios: 7:30; 9:00; 10:30; 12:00; 13:30; 15:00; 16:30; 18:00; 19:30; 21:00
- 10 expediciones de vuelta. Horarios: 8:15; 9:45; 11:15; 12:45; 14:15; 15:45; 17:15; 18:45; 20:15; 21:45

Sábados

- 2 expediciones de ida. Horarios: 8:30; 12:30
- 2 expediciones de vuelta. Horarios: 10:30; 14:30

JULIO

Lunes a viernes

- 7 expediciones de ida. Horarios: 8:30; 10:30; 12:30; 14:30; 16:30; 18:30; 20:30
- 7 expediciones de vuelta. Horarios: 9:30; 11:30; 13:30; 15:30; 17:30; 19:30; 21:30

Sábados

- 2 expediciones de ida. Horarios: 8:30; 12:30
- 2 expediciones de vuelta. Horarios: 10:30; 14:30



Ruta 4 Las Torres de Cotillas – Murcia

TODO EL AÑO

Lunes a viernes

- 7 expediciones de ida. Horarios: 7:00; 9:00; 11:00; 13:00; 15:00; 17:00; 19:00
- 7 expediciones de vuelta. Horarios: 8:00; 10:00; 12:00; 14:00; 16:00; 18:00; 20:00

Sábados

- 4 expediciones de ida. Horarios: 7:00; 11:00; 15:00; 19:00
- 4 expediciones de vuelta. Horarios: 9:00; 13:00; 17:00; 21:00

Domingos y Festivos

- 4 expediciones de ida. Horarios: 9:00; 13:00; 17:00; 20:00
- 4 expediciones de vuelta. Horarios: 11:00; 15:00; 19:00; 21:00

Ruta 5 – Itinerario A La Alcayna – Altorreal – Murcia (Universidad) – Murcia

SEPTIEMBRE A JULIO

Lunes a viernes

- 4 expediciones de ida. Horarios: 7:30; 13:30; 15:30; 19:30
- 4 expediciones de vuelta. Horarios: 8:30; 14:30; 16:30; 20:30

Sábados

- 1 expedición de ida. Horarios: 9:30
- 2 expediciones de vuelta. Horarios: 10:30; 14:30



Ruta 5 – Itinerario B La Alcayna – Altorreal – Murcia

SEPTIEMBRE A JULIO

Lunes a viernes

- 3 expediciones de ida. Horarios: 9:30; 11:30; 17:30
- 3 expediciones de vuelta. Horarios: 10:30; 12:30; 18:30

Sábados

- 5 expediciones de ida. Horarios: 11:30; 13:30; 15:30; 17:30; 19:30
- 4 expediciones de vuelta. Horarios: 12:30; 16:30; 18:30; 20:30

Domingos y Festivos

- 3 expediciones de ida. Horarios: 9:30; 13:30; 17:30
- 3 expediciones de vuelta. Horarios: 11:30; 15:30; 19:30

AGOSTO

Lunes a viernes

- 3 expediciones de ida. Horarios: 9:30; 13:30; 17:30
- 3 expediciones de vuelta. Horarios: 11:30; 15:30; 19:30

Sábados

- 4 expediciones de ida. Horarios: 9:30; 13:30; 17:30; 20:30
- 4 expediciones de vuelta. Horarios: 11:30; 15:30; 19:30; 21:30

Ruta 6 – Itinerario A Archena – Murcia

SEPTIEMBRE A JULIO

Lunes a viernes

- 4 expediciones de ida. Horarios: 7:00; 13:00; 17:00; 19:00
- 4 expediciones de vuelta. Horarios: 12:00; 16:00; 18:00; 22:00



ANTEPROYECTO PARA EL ESTABLECIMIENTO DEL SERVICIO PÚBLICO DE TRANSPORTE PÚBLICO DE VIAJEROS POR
CARRETERA DE LA REGIÓN DE MURCIA
MOLINA DE SEGURA - MURCIA

Sábados

- 3 expediciones de ida. Horarios: 8:00; 13:00; 17:00
- 3 expediciones de vuelta. Horarios: 12:00; 16:00; 20:00

Domingos y Festivos

- 2 expediciones de ida. Horarios: 9:00; 15:00
- 2 expediciones de vuelta. Horarios: 14:00; 20:00

AGOSTO

Lunes a viernes

- 4 expediciones de ida. Horarios: 8:00; 12:00; 16:00; 20:00
- 4 expediciones de vuelta. Horarios: 10:00; 14:00; 18:00; 22:00

Sábados

- 3 expediciones de ida. Horarios: 10:00; 14:00; 16:00
- 3 expediciones de vuelta. Horarios: 13:00; 15:00; 20:00

Domingos y Festivos

- 3 expediciones de ida. Horarios: 10:00; 14:00; 16:00
- 3 expediciones de vuelta. Horarios: 13:00; 15:00; 20:00

Ruta 6 – Itinerario B Archena (Balneario) – Murcia

SEPTIEMBRE A JULIO

Lunes a viernes

- 2 expediciones de ida. Horarios: 9:00; 15:00
- 2 expediciones de vuelta. Horarios: 8:00; 14:00

Sábados

- 2 expediciones de ida. Horarios: 10:00; 15:00
- 2 expediciones de vuelta. Horarios: 9:00; 14:00



ANTEPROYECTO PARA EL ESTABLECIMIENTO DEL SERVICIO PÚBLICO DE TRANSPORTE PÚBLICO DE VIAJEROS POR CARRETERA DE LA REGIÓN DE MURCIA
MOLINA DE SEGURA - MURCIA

Domingos y Festivos

- 2 expediciones de ida. Horarios: 11:00; 18:00
- 2 expediciones de vuelta. Horarios: 10:00; 17:00

Ruta 6 – Itinerario C Archena (Cementerio) – Murcia

SEPTIEMBRE A JULIO

Lunes a viernes

- 2 expediciones de ida. Horarios: 11:00; 21:00
- 2 expediciones de vuelta. Horarios: 10:00; 20:00

Teniendo en cuenta el calendario laboral anual, se obtendría el total de expediciones, con la misma desagregación anterior, en función de las rutas y días tipo definidos, tal y como se indica en la siguiente tabla:

RUTA	ITINERARIO	EXPEDICIONES ANUALES PREVISTAS			TOTAL RUTA/CONC.
		LUNES A VIERNES	SÁBADOS	DOMINGOS Y FESTIVOS	
Ruta 1A	Ceuti - Molina de Segura- Murcia	4.429	902	854	6.185
Ruta 1B	Los Torraos – Ceuti – Molina de Segura – Murcia	225	46	-	271
Ruta 1C	Ceuti – Lorquí – Molina de Segura – Murcia	3.979	626	728	5.333
Ruta1D	Los Torraos – Ceuti – Lorquí – Molina de Segura - Murcia	675	184	252	1.111
Ruta 2A	Molina de Segura – Murcia	13.091	1.700	1.088	15.879
Ruta 2B	Molina de Segura – Murcia (Autovía)	4.446	800	1.088	6.334
Ruta 3	Molina de Segura – Murcia (Universidad)	4.380	184	-	4.564
Ruta 4	Las Torres de Cotillas – Murcia	3.458	400	544	4.402
Ruta 5A	La Alcayna – Altorreal – Murcia (Universidad) – Murcia	1.800	150	-	1.950
Ruta 5B	La Alcayna – Altorreal – Murcia	1.482	446	378	2.306
Ruta 6A	Archena - Murcia	1.976	300	282	2.558
Ruta 6B	Archena (Balneario) – Murcia	900	184	252	1.336
Ruta 6C	Archena (Cementerio) – Murcia	900	-	-	900
	TOTAL	41.741	5.922	5.466	53.129



4.2.2. Número y características de los vehículos

La flota de vehículos adscrita deberá cumplir con la *Resolución de 27 de febrero de 2009, de la Dirección General de Transportes por Carretera, por la que se señalan las características de los vehículos que, de ordinario, se incluirán en los pliegos de prescripciones técnicas de los procedimientos para la adjudicación de los contratos de gestión de los servicios públicos de transporte regular de viajeros por carretera permanentes de uso general de competencia estatal.*

Además, deberá disponer de la certificación EURO VI, aunque se establece expresamente la posibilidad de incorporar a los servicios de transporte públicos, vehículos impulsados por tecnologías de bajas o nulas emisiones, en cumplimiento de los objetivos de lucha contra el cambio climático establecidos en el Green Deal europeo.

Para la prestación del número de expediciones previstas en el anteproyecto, quedarán adscritos a este servicio de transporte público **un mínimo de once vehículos**, de los cuales, se han considerado **al menos cuatro de ellos propulsados con energía eléctrica**, sí bien, serán los pliegos de prescripciones los que establezcan definitivamente estos ratios en función de las tecnologías disponibles y otras condiciones de contorno.

Los vehículos deben tener las siguientes características:

Nº mínimo vehículos	Clase de Vehículo	Nº mínimo plazas	Rampa minusválidos
5	I	75	X
3	I ó II	40	X
3	I ó II	30	X

El número mínimo de plazas ofertadas asciende a 585. **La totalidad de los vehículos deberán 100 % accesibles** a personas con cualquier tipo de discapacidad, intelectual, sensorial u orgánica.

Para todos ellos se establece una antigüedad máxima de 10 años, contados desde su primera matriculación.



Como requisitos que deberá tener la flota de vehículos se señalan los siguientes:

- Reservar espacio suficiente para la inclusión de las reseñas que la administración indique a este respecto, tanto en la parte trasera de los vehículos como en los laterales.
- Indicar en la parte frontal, mediante cartel luminoso, el indicativo de la ruta y la futura concesión que está prestando el servicio.
- Contar con las condiciones técnicas necesarias para facilitar el acceso de forma autónoma a todas las personas con discapacidad.
- Dispondrán de cinturones de fijación de sillas de ruedas, avisos acústicos para invidentes y reserva de plazas para personas con discapacidad, cercanas al acceso al vehículo.
- El piso del vehículo no podrá ser deslizante.

Los pliegos de condiciones de explotación del servicio de transporte público podrán describir otros elementos adicionales que puedan ser requeridos.

4.3. Instalaciones fijas

El servicio de transporte público MUR-003 deberá disponer de unas **instalaciones fijas que dispongan del tamaño y las condiciones técnicas suficientes para garantizar el adecuado funcionamiento del servicio**, en las mejores condiciones y a la distancia adecuada de la zona de prestación.

Las instalaciones tendrán zona de aparcamiento para la guarda y custodia de los vehículos y oficinas para las tareas de control y supervisión del servicio.

Asimismo, habrá una zona de talleres para la realización de las tareas de mantenimiento preventivo y para la realización de reparaciones de pequeña y mediana entidad, y contarán con las infraestructuras digitales necesarias para el cumplimiento de los requerimientos de prestación conectada de los servicios, control de flotas y toma de datos en tiempo real.

Las condiciones concretas de las instalaciones serán señaladas en los pliegos de licitación de la futura concesión. En todo caso, las instalaciones se ubicarán dentro de la Región de Murcia.



4.4. Dotación de personal

Para la correcta prestación de los servicios será necesario contar con **un número mínimo de conductores**, de manera que se cumpla con la normativa específica en materia de tiempos de descanso, así como con las especificaciones aplicables en el convenio colectivo del sector transportes regulares y discretionales de viajeros de la Región de Murcia.

Esta dotación mínima de conductores está calculada en base a las diferentes expediciones previstas, al calendario laboral de prestación de los servicios, a los tiempos de descanso, vacaciones, tiempos máximos de conducción, diarios, semanales y anuales.

De acuerdo con el artículo 73.2.g) de la L.O.T.T., el número mínimo de conductores adscritos para la prestación del servicio es de **veintiocho**.

El personal de conducción indicado no se corresponde, en todos los casos, con una dedicación total al servicio de transporte público o contratación a jornada completa.

En el número total de horas necesario para la prestación de los servicios de transporte, están incluidos los tiempos necesarios para el posicionamiento de los vehículos en las cabeceras al inicio de los servicios, así como el de toma y deje (cambios de conductor durante la jornada, etc.) y el absentismo laboral.

El número máximo de horas de conducción anual establecido en el convenio colectivo señalado anteriormente para la Región de Murcia establece la cifra de 1.819 horas, teniendo además establecido que las horas extraordinarias serán aquellas que superen las cuarenta horas semanales o las nueve horas diarias.

En los cálculos realizados para el número de horas de conducción se ha considerado que cada conductor puede realizar como máximo un total de 1.260 horas anuales de conducción.

Con los datos anteriores obtenemos número de horas anuales previstas de conducción para cada una de las rutas, según se muestra a continuación:



• Ruta 1A-----	6.088,33 horas
• Ruta 1B-----	273,98 horas
• Ruta 1C-----	5.254,03 horas
• Ruta 1D-----	1.066,05 horas
• Ruta 2A-----	11.923,54 horas
• Ruta 2B-----	5.131,12 horas
• Ruta 3-----	3.522,60 horas
• Ruta 4-----	4.340,42 horas
• Ruta 5A-----	1.993,05 horas
• Ruta 5B-----	1.681,73 horas
• Ruta 6A-----	2.531,74 horas
• Ruta 6B-----	1.297,80 horas
• Ruta 6C-----	927,00 horas
• TOTAL MUR-003 -----	46.031,39 horas

Respecto a la subrogación del personal será de aplicación la legislación vigente, artículo 72.2 de la L.O.T.T.

Como requisito del personal de conducción, se establecerá la puesta en marcha de planes de formación para todo el personal adscrito al servicio de transporte público en materia de seguridad vial y prevención de riesgos laborales, reducción de emisiones, conducción eficiente y habilidades digitales.

4.5. Estructura de costes del servicio

Para el cálculo de la estructura de costes de los servicios se han tenido en consideración las diferentes partidas que, con carácter general en el sector del transporte público de viajeros, se vienen asumiendo como las necesarias para la correcta prestación de los servicios de transporte propuestos.

Se ha utilizado la información que el Observatorio de costes del Ministerio de Transportes, Movilidad y Agenda Urbana, a fecha 1 de enero de 2021, señala en su informe para la obtención de los precios individuales.



Los costes reflejados serían los esperados para el primer año de vigencia de los servicios propuestos.

Estos costes del servicio se muestran desagregados en función de los siguientes parámetros:

1. Costes de inversión en vehículos

Se obtienen como la suma de los costes anuales de amortización, financiación, seguros e impuestos de los diferentes elementos (autocar y equipos auxiliares) para la flota mínima de vehículos necesaria para la correcta prestación del servicio.

• Costes de amortización (vehículos y equipos auxiliares)

Para el cálculo de la amortización de los vehículos se utiliza la lineal, del período de vigencia del servicio de transporte público establecido en 10 años, considerando un valor residual para los vehículos al final de su vida útil del 20 % del precio de compra y descontando de dicho precio, el de los neumáticos a precio de mercado.

Los precios de los vehículos considerados en este servicio de transporte público han sido los siguientes:

- Para cada uno de los 4 vehículos de propulsión eléctrica de más de 75 plazas, clase I – 500.000 €.
- Para el vehículo de combustión de más de 75 plazas, clases I o II – 234.999,52 €.
- Para cada uno de los 3 vehículos de combustión de más de 40 plazas, clases I o II – 207.497,33 €.
- Para cada uno de los 3 vehículos de combustión de más de 30 plazas, clases I o II – 141.029,44 €.

Los costes anteriores son los estimados para la compra de los vehículos. En cada año de vigencia del servicio de transporte público se amortizará linealmente el 80 % de este precio de compra de cada vehículo.



El equipamiento de los vehículos para operar con el nuevo sistema de ticketing y SAE previsto tendrían una valoración estimada de 294.000 €. Estos costes serán repercutidos de manera lineal durante el período de vida útil del servicio de transporte público, que es de 10 años.

La amortización anual para cada uno de los años de vigencia del servicio de transporte público se muestra en la siguiente tabla:

RUTA	Nº Vehículos	Propulsión vehículos	Precio compra cada vehículo	Cuanía anual	
				Amortización	Equipamiento
1	3	Diesel	207.497,33 €	49.713,56 €	8.018,18 €
2	4	Eléctrico	500.000,00 €	159.841,52 €	10.690,91 €
3	1	Diesel	234.999,52 €	18.765,51 €	2.672,73 €
4	1	Diesel	141.029,44 €	11.257,11 €	2.672,73 €
5	1	Diesel	141.029,44 €	11.257,11 €	2.672,73 €
6	1	Diesel	141.029,44 €	11.257,11 €	2.672,73 €
TOTAL	11			262.091,91 €	29.400,00 €

- **Costes de financiación (vehículos)**

Junto con los gastos de inversión en los vehículos se han considerado los costes anuales de financiación de los diferentes elementos que se han señalado anteriormente (vehículo y equipos auxiliares).

El tipo de interés aplicable para financiar la compra de vehículos se calcula como la media del EURIBOR mensual a 1 año (-0,425) con un diferencial de un 1,5 %, lo que daría un tipo de interés aplicable del 1,075 %.

El período de financiación serían 5 años.

El coste de financiación anual de los vehículos, de cada una de las rutas del servicio de transporte público, se muestra en la siguiente tabla:



ANTEPROYECTO PARA EL ESTABLECIMIENTO DEL SERVICIO PÚBLICO DE TRANSPORTE PÚBLICO DE VIAJEROS POR
CARRETERA DE LA REGIÓN DE MURCIA
MOLINA DE SEGURA - MURCIA

RUTA	Nº Vehículos	Precio compra cada vehículo	Tipo de interés aplicable	Costes de financiación anual
1	3	207.497,33 €	1,075%	2.480,92 €
2	4	500.000,00 €	1,075%	7.970,92 €
3	1	234.999,52 €	1,075%	936,58 €
4	1	141.029,44 €	1,075%	562,07 €
5	1	141.029,44 €	1,075%	562,07 €
6	1	141.029,44 €	1,075%	562,07 €
TOTAL	11			13.074,62 €

• **Seguros**

Esta partida se corresponde con el pago del seguro obligatorio de circulación de los vehículos.

Para los vehículos de este servicio de transporte público, el coste anual considerado es el siguiente:

- Para cada uno de los 4 vehículos de propulsión eléctrica – 2.802,66 €.
- Para el vehículo de combustión de más de 75 plazas – 2.802,66 €.
- Para cada uno de los 3 vehículos de combustión de más de 40 plazas – 2.383,87 €.
- Para cada uno de los 3 vehículos de combustión de más de 30 plazas – 1.965,00 €.

Los costes anuales de los seguros de cada uno de los vehículos de las rutas del servicio de transporte público, se muestran en la tabla siguiente:

RUTA	Nº Vehículos	Costes anual seguros
1	3	7.151,61 €
2	4	11.210,64 €
3	1	2.802,66 €
4	1	1.965,00 €
5	1	1.965,00 €
6	1	1.965,00 €
TOTAL	11	27.059,91 €



• Costes fiscales

Esta partida se corresponde con todos los gastos fiscales repercutibles al servicio de transporte público (ITV, tasas, impuestos, etc.).

Para los vehículos de este servicio de transporte público, el coste anual considerado es el siguiente:

- Para cada uno de los 4 vehículos de propulsión eléctrica – 1.029,04 €.
- Para el vehículo de combustión de más de 75 plazas – 1.029,04 €.
- Para cada uno de los 3 vehículos de combustión de más de 40 plazas – 975,88 €.
- Para cada uno de los 3 vehículos de combustión de más de 30 plazas – 821,42 €.

Por tanto, los costes fiscales anuales para cada una de las rutas del servicio de transporte público, se muestran en la tabla siguiente:

RUTA	Nº Vehículos	Costes fiscales anuales
1	3	2.927,64 €
2	4	4.116,16 €
3	1	1.029,04 €
4	1	821,42 €
5	1	821,42 €
6	1	821,42 €
TOTAL	11	10.537,10 €

2. Costes kilométricos

Son los costes directamente relacionados con la prestación de los servicios de transporte y dependientes del número de kilómetros realizados en cada una de las rutas del servicio de transporte público.

Comprende los siguientes elementos:



- **Combustible**

Para el cálculo del precio del gasóleo de automoción, se ha tomado en consideración su precio medio para la totalidad del territorio español, durante los meses de enero a abril del año 2021, y se le ha aplicado un margen del 5 % ante posibles incrementos de dicho precio, para el primer año de puesta en marcha del servicio de transporte público.

Este precio medio se sitúa en 0,9509 € (impuestos no incluidos), en el que no se han tenido en cuenta posibles descuentos a los que pudiera acceder el contratista.

El coste de combustible anual considerado, para cada una de las rutas, es el siguiente:

RUTA	Nº Vehículos	Kilómetros anuales	Litros / 100 cada veh.	Precio por litro	Coste Combustible anual
1	3	325.549,25	33,80	0,9984 €	109.864,54 €
2	4	467.532,35	16,38	0,9984 €	76.462,71 €
3	1	101.539,87	39,00	0,9984 €	39.538,97 €
4	1	112.444,69	27,30	0,9984 €	30.649,67 €
5	1	86.457,28	27,30	0,9984 €	23.566,14 €
6	1	150.959,59	27,30	0,9984 €	41.147,88 €
TOTAL	11	1.244.483,03			321.229,91 €

- **Neumáticos**

Esta partida se corresponde con el gasto necesario para el cambio de neumáticos de los vehículos. Depende del número de neumáticos que utiliza cada vehículo, de la vida útil asociada a los mismos, y de los kilómetros recorridos.



Para este servicio de transporte público, el coste de neumáticos anual considerado es el siguiente:

RUTA	Nº Vehículos	Kilómetros anuales	Vida útil neumáticos	Número de neumáticos por vehículo	Precio de cada neumático	Coste neumáticos anual
1	3	325.549,25	90.000,00	6	715,04 €	15.518,61 €
2	4	467.532,35	90.000,00	8	990,50 €	41.163,42 €
3	1	101.539,87	90.000,00	8	861,30 €	7.773,89 €
4	1	112.444,69	90.000,00	6	631,20 €	4.731,67 €
5	1	86.457,28	90.000,00	6	631,20 €	3.638,12 €
6	1	150.959,59	90.000,00	6	631,20 €	6.352,38 €
TOTAL	11	1.244.483,03				79.178,09 €

- **Mantenimiento de los vehículos**

Se considera para su cálculo los conceptos correspondientes a horas de labor, incidencia del servicio, personal necesario, piezas de sustitución y utillaje.

El mantenimiento se estima en función del número de kilómetros realizados en cada una de las rutas y de un coste kilométrico previamente establecido. Se considera, por tanto, para este servicio de transporte público los siguientes costes kilométricos:

- Vehículos Clase I – Eléctricos – 0,093842 € por kilómetro
- Vehículos Clase I – Diésel más de 75 plazas – 0,18958 € por kilómetro
- Vehículos Clase I o II – Diésel más de 40 plazas – 0,18016 € por kilómetro
- Vehículos Clase I o II – Diésel más de 30 plazas – 0,13163 € por kilómetro

Para cada una de las rutas, el coste de mantenimiento anual considerado es el siguiente:



RUTA	Nº Vehículos	Kilómetros anuales	Tipología vehículos	Coste mantenimiento por kilómetro	Coste mantenimiento anual
1	3	325.549,25	Clases I ó II - Diesel	0,1802 €	58.653,66 €
2	4	467.532,35	Clase I - Eléctricos	0,0938 €	43.874,29 €
3	1	101.539,87	Clases I ó II - Diesel	0,1896 €	19.249,96 €
4	1	112.444,69	Clases I ó II - Diesel	0,1316 €	14.801,12 €
5	1	86.457,28	Clases I ó II - Diesel	0,1316 €	11.380,39 €
6	1	150.959,59	Clases I ó II - Diesel	0,1316 €	19.870,84 €
TOTAL	11	1.244.483,03			167.830,25 €

3. Costes de personal de conducción

Esta partida corresponde al coste del personal directamente vinculado con la prestación del servicio (personal de conducción).

En el salario anual considerado (27.326,23 €) se incluyen todas las partidas de costes que el convenio colectivo del sector transportes regulares y discretionales de viajeros de la Región de Murcia considera: salario base, pluses, pagas extraordinarias, cotizaciones a la Seguridad Social, etc.

En relación a la antigüedad se ha tomado lo señalado en el citado convenio tomando como referencia una antigüedad de dos bienios y un quinquenio.

El número de conductores necesario se ha calculado en base a los vehículos – hora considerando todos los descansos reglamentarios, teniendo en cuenta que no todos los conductores se han contabilizado a jornada completa.

Para el cálculo de las horas necesarias, a las propias de la realización de los servicios, se han añadido las de toma y deje, posicionamiento, absentismo laboral, etc.



Conceptos	
Horas máximas convenio	1.819
Salario Base (anual)	14.702,20 €
Pagas extraordinarias	3.625,20 €
Plus Quebranto Moneda	283,20 €
Antigüedad	1.774,50 €
Total Salario Anual	20.385,10 €
Seguridad Social	34%
Absentismo laboral	3,5%

Para cada una de las rutas, el coste de personal anual considerado es el siguiente:

RUTA	Total Salario Anual conductor considerado	Horas máximas conductor anuales consideradas	Total horas conducción anuales	Cuantía costes personal anual
1	27.326,23 €	1.260	12.682,39	275.049,10 €
2	27.326,23 €	1.260	17.054,65	369.872,50 €
3	27.326,23 €	1.260	3.522,60	76.396,32 €
4	27.326,23 €	1.260	4.340,42	94.132,78 €
5	27.326,23 €	1.260	3.674,78	79.696,78 €
6	27.326,23 €	1.260	4.756,54	103.157,37 €
TOTAL			46.031,39	998.304,84 €

4. Costes indirectos

Se consideran como costes indirectos los gastos de estructura: la parte proporcional del personal de la empresa, futura concesionaria, no directamente relacionado con la conducción, pero necesario para la correcta prestación del servicio (personal de dirección, jefe de tráfico, personal administrativo, personal de taquillas, etc.), la comercialización de títulos, encuestas de satisfacción, comunicaciones, alquileres, electricidad, agua, teléfono, etc.

Se estima que el coste por estos conceptos asciende a un 12,5 % de la suma total de los costes directos, que se han indicado en los apartados anteriores.



Para cada una de las rutas, los costes indirectos obtenidos considerados son los siguientes:

RUTA	Total Costes Directos	% Costes Indirectos	Cuantía anual costes indirectos
1	529.377,81 €	12,5%	66.172,23 €
2	725.203,06 €	12,5%	90.650,38 €
3	169.165,66 €	12,5%	21.145,71 €
4	161.593,55 €	12,5%	20.199,19 €
5	135.559,75 €	12,5%	16.944,97 €
6	187.806,80 €	12,5%	23.475,85 €
TOTAL	1.908.706,63 €		238.588,33 €

5. Beneficio industrial

A la hora de calcular los costes totales del sistema se ha introducido un beneficio empresarial del 6% a aplicar sobre las partidas mencionadas anteriormente, porcentaje extendido en el mercado para este tipo de servicios.

Considerando, todas las partidas de costes tendríamos la siguiente desagregación económica:



ANTEPROYECTO PARA EL ESTABLECIMIENTO DEL SERVICIO PÚBLICO DE TRANSPORTE PÚBLICO DE VIAJEROS POR CARRETERA DE LA REGIÓN DE MURCIA
MOLINA DE SEGURA - MURCIA

MUR-003	Estimación Costes	
	Total coste	Porcentaje sobre el total
Costes de Operación		
Costes directos		
Costes de inversión en vehículos		
1. Vehículos (Amortización + financiación)	275.166,53 €	12,09%
2. Monética y SAE	29.400,00 €	1,29%
3. Seguros	27.059,91 €	1,19%
4. Costes Fiscales	10.537,10 €	0,46%
Costes kilométricos		
5. Combustible	321.229,91 €	14,11%
6. Neumáticos	79.178,09 €	3,48%
7. Mantenimiento, reparaciones y limpieza	167.830,25 €	7,37%
Costes personal conducción		
8. Personal de conducción	998.304,84 €	43,86%
Total costes directos	1.908.706,63 €	83,86%
Costes indirectos		
9. Costes Indirectos	238.588,33 €	10,48%
Total costes indirectos	238.588,33 €	10,48%
Total costes de operación	2.147.294,96 €	94,34%
Total costes imputables al servicio	2.147.294,96 €	94,34%
Beneficio industrial (6%)	128.837,70 €	5,66%
Total costes (€ Año)	2.276.132,66 €	100,00%



4.6. Índice de ocupación previsto

En relación a la demanda esperada en el servicio de transporte público MUR-003, los datos relativos a los viajeros y viajeros – kilómetro, se han obtenido de las siguientes fuentes de información:

- Datos de viajeros de los actuales operadores de transporte de la Región de Murcia, facilitados por la Dirección General de Movilidad y Litoral.
- Datos de movilidad, señalados en el punto 3 del presente documento, provenientes de telefonía móvil y que se presentaron en el Plan Director de Transporte de Viajeros de la Región de Murcia.
- Los flujos de movilidad señalados en el punto 3 del presente documento, provenientes de los estudios de telefonía móvil, que el INE monitorizó durante el mes de noviembre del año 2019.

En relación a las declaraciones efectuadas por los operadores de transporte de la Región de Murcia habría que señalar que los datos suministrados por las rutas análogas son los siguientes:

- Ruta 42 – Concesión MUR-092. El total de viajeros declarados para el año 2019 ascendió a 237.720 y el total de viajeros – kilómetro para ese mismo año 2019 ascendió a 14.433.352.
- Ruta 21 – Concesión MUR-093. El total de viajeros declarados para el año 2019 ascendió a 421.274 y el total de viajeros – kilómetro para ese mismo año 2019 ascendió a 7.186.761.
- Ruta 22 – Concesión MUR-093. El total de viajeros declarados para el año 2019 ascendió a 552.383 y el total de viajeros – kilómetro para ese mismo año 2019 ascendió a 6.282.361.
- Ruta 41 – Concesión MUR-093. El total de viajeros declarados para el año 2019 ascendió a 224.028 y el total de viajeros – kilómetro para ese mismo año 2019 ascendió a 3.511.622.
- Ruta 47 – Concesión MUR-093. El total de viajeros declarados para el año 2019 ascendió a 44.950 y el total de viajeros – kilómetro para ese mismo año 2019 ascendió a 370.598.



ANTEPROYECTO PARA EL ESTABLECIMIENTO DEL SERVICIO PÚBLICO DE TRANSPORTE PÚBLICO DE VIAJEROS POR CARRETERA DE LA REGIÓN DE MURCIA
MOLINA DE SEGURA - MURCIA

- Ruta 49 – Concesión MUR-093. El total de viajeros declarados para el año 2019 ascendió a 150.545 y el total de viajeros – kilómetro para ese mismo año 2019 ascendió a 2.084.156.

En todos los casos anteriores, las rutas de transporte actuales operan en localidades pertenecientes al municipio de Murcia que, tras la puesta en marcha de los nuevos servicios de transporte públicos, pasarán a depender del transporte público urbano de esa ciudad, con lo que la demanda potencial se vería reducida.

Ello, previsiblemente, supondrá una reducción del número de viajeros, que se estima en un 15 % del total de cada una de las rutas.

Por otra parte, la pandemia provocada por la Covid 19 ha supuesto, en todo el mundo, una reducción drástica de los desplazamientos de la población. La pérdida de viajeros en el servicio público de transporte de viajeros por carretera, cuyo cenit se produjo en España durante la declaración del Estado de Alarma y el cierre, prácticamente total, del país, no se prevé que se recupere en el año 2022, previsto como inicio del nuevo servicio de transporte público, estimándose que el descenso de ocupación se situará en un 30% por debajo de los índices de ocupación previos a la pandemia.

Finalmente, para estimar la demanda esperada, se considera el impacto que todas las variables anteriores supondrán en el volumen medio de viajeros por expedición para cada una de las rutas y que se traduciría en los siguientes valores estimados:

- Ruta 1A----- 28,39 viajeros por expedición
- Ruta 1B ----- 27,93 viajeros por expedición
- Ruta 1C----- 28,41 viajeros por expedición
- Ruta 1D----- 28,39 viajeros por expedición
- Ruta 2A----- 29,89 viajeros por expedición
- Ruta 2B ----- 29,89 viajeros por expedición
- Ruta 3----- 7,49 viajeros por expedición
- Ruta 4----- 35,96 viajeros por expedición



ANTEPROYECTO PARA EL ESTABLECIMIENTO DEL SERVICIO PÚBLICO DE TRANSPORTE PÚBLICO DE VIAJEROS POR CARRETERA DE LA REGIÓN DE MURCIA
MOLINA DE SEGURA - MURCIA

- Ruta 5A----- 14,54 viajeros por expedición
- Ruta 5B ----- 14,62 viajeros por expedición
- Ruta 6A----- 12,45 viajeros por expedición
- Ruta 6B ----- 12,44 viajeros por expedición
- Ruta 6C----- 12,46 viajeros por expedición

Este volumen de viajeros por expedición, multiplicado por el número de expediciones de cada ruta, arrojaría el volumen total de viajeros anuales estimado:

- Ruta 1A----- 175.595 viajeros
- Ruta 1B ----- 7.570 viajeros
- Ruta 1C----- 151.485 viajeros
- Ruta 1D----- 31.537 viajeros
- Ruta 2A----- 474.567 viajeros
- Ruta 2B ----- 189.301 viajeros
- Ruta 3----- 34.202 viajeros
- Ruta 4----- 158.274 viajeros
- Ruta 5A----- 28.349 viajeros
- Ruta 5B ----- 33.703 viajeros
- Ruta 6A----- 31.848 viajeros
- Ruta 6B ----- 16.625 viajeros
- Ruta 6C----- 11.217 viajeros
- **TOTAL ----- 1.344.272 viajeros**

Los viajeros – kilómetro de cada ruta son el resultado de multiplicar el número de viajeros por los kilómetros a realizar por cada uno de ellos y que mostraría los siguientes resultados:

- Ruta 1A----- 2.010.035,97 viajeros-km.
- Ruta 1B ----- 97.350,20 viajeros-km.
- Ruta 1C ----- 1.969.305,00 viajeros-km.
- Ruta 1D----- 413.986,20 viajeros-km.
- Ruta 2A----- 7.675.644,23 viajeros-km.



ANTEPROYECTO PARA EL ESTABLECIMIENTO DEL SERVICIO PÚBLICO DE TRANSPORTE PÚBLICO DE VIAJEROS POR
CARRETERA DE LA REGIÓN DE MURCIA

MOLINA DE SEGURA - MURCIA

- Ruta 2B ----- 4.517.472,82 viajeros-km.
- Ruta 3----- 353.853,89 viajeros-km.
- Ruta 4-----3.262.025,29 viajeros-km.
- Ruta 5A----- 483.974,13 viajeros-km.
- Ruta 5B ----- 450.676,52 viajeros-km.
- Ruta 6A----- 723.682,10 viajeros-km.
- Ruta 6B ----- 319.599,00 viajeros-km.
- Ruta 6C ----- 223.364,12 viajeros-km.
- **TOTAL ----- 22.500.969,46 viajero-km.**

El Índice de Ocupación de las diferentes rutas es el resultado de dividir, el dato de viajero – kilómetro de cada una de ellas por el de vehículo – kilómetro (señalado en el punto 4.1 del presente documento), respectivamente:

- Ruta 1A----- 12,96 Índice de Ocupación
- Ruta 1B ----- 13,01 Índice de Ocupación
- Ruta 1C----- 14,91 Índice de Ocupación
- Ruta 1D----- 13,42 Índice de Ocupación
- Ruta 2A----- 28,79 Índice de Ocupación
- Ruta 2B ----- 22,48 Índice de Ocupación
- Ruta 3----- 3,48 Índice de Ocupación
- Ruta 4----- 29,01 Índice de Ocupación
- Ruta 5A----- 9,80 Índice de Ocupación
- Ruta 5B ----- 12,16 Índice de Ocupación
- Ruta 6A----- 9,11 Índice de Ocupación
- Ruta 6B ----- 7,68 Índice de Ocupación
- Ruta 6C----- 7,47 Índice de Ocupación
- **PROMEDIO ----- 18,08 Índice de Ocupación**

A continuación se muestra el Índice de Ocupación para cada una de las rutas del servicio de transporte público, con los parámetros de cálculo considerados:



ANTEPROYECTO PARA EL ESTABLECIMIENTO DEL SERVICIO PÚBLICO DE TRANSPORTE PÚBLICO DE VIAJEROS POR
CARRETERA DE LA REGIÓN DE MURCIA
MOLINA DE SEGURA - MURCIA

RUTA	Viajeros	Viajeros - kilómetro	Vehículos - kilómetro	Índice de Ocupación
1A	175.595	2.010.035,97	155.122,89	12,96
1B	7.570	97.350,20	7.480,27	13,01
1C	151.485	1.969.305,00	132.106,41	14,91
1D	31.537	413.986,20	30.839,69	13,42
2A	474.567	7.675.644,23	266.592,53	28,79
2B	189.301	4.517.472,82	200.939,82	22,48
3	34.202	353.853,89	101.539,87	3,48
4	158.274	3.262.025,29	112.444,69	29,01
5A	28.349	483.974,13	49.404,47	9,80
5B	33.703	450.676,52	37.052,81	12,16
6A	31.848	723.682,10	79.437,42	9,11
6B	16.625	319.599,00	41.626,42	7,68
6C	11.217	223.364,12	29.895,75	7,47
TOTAL	1.344.272	22.500.969,46	1.244.483,03	18,08



4.7. Estimación de los costes vehículo – kilómetro y viajero – kilómetro

La estimación de los costes vehículo – kilómetro que generaría la prestación de las diferentes rutas del servicio de transporte público, se muestra, a continuación, desglosado en las diferentes partidas de costes y su repercusión:

MUR-003	Estimación de costes (€ / vehículo-km)	
	Total coste	Porcentaje sobre el total
Costes de Operación		
Costes directos		
Costes de inversión en vehículos		
1. Vehículos (Amortización + financiación)	0,22 €	12,09%
2. Monética y SAE	0,02 €	1,29%
3. Seguros	0,02 €	1,19%
4. Costes Fiscales	0,01 €	0,46%
Costes kilométricos		
5. Combustible	0,26 €	14,11%
6. Neumáticos	0,06 €	3,48%
7. Mantenimiento, reparaciones y limpieza	0,13 €	7,37%
Costes personal conducción		
8. Personal de conducción	0,80 €	43,86%
Total costes directos	1,53 €	83,86%
Costes indirectos		
9. Costes Indirectos	0,19 €	10,48%
Total costes indirectos	0,19 €	10,48%
Total costes de operación	1,73 €	94,34%
Total costes imputables al servicio	1,73 €	94,34%
Beneficio industrial (6%)	0,10 €	5,66%
Total costes (€ Año)	1,83 €	100,00%



ANTEPROYECTO PARA EL ESTABLECIMIENTO DEL SERVICIO PÚBLICO DE TRANSPORTE PÚBLICO DE VIAJEROS POR CARRETERA DE LA REGIÓN DE MURCIA
MOLINA DE SEGURA - MURCIA

La estimación de los costes viajero – kilómetro que generaría la prestación de las diferentes rutas del servicio de transporte público, se muestra, a continuación, desglosado en las diferentes partidas de costes y su repercusión:

MUR-003	Estimación de costes (€ / viajero-km)	
	Total coste	Porcentaje sobre el total
Costes de Operación		
Costes directos		
Costes de inversión en vehículos		
1. Vehículos (Amortización + financiación)	0,0122 €	12,09%
2. Monética y SAE	0,0013 €	1,29%
3. Seguros	0,0012 €	1,19%
4. Costes Fiscales	0,0005 €	0,46%
Costes kilométricos		
5. Combustible	0,0143 €	14,11%
6. Neumáticos	0,0035 €	3,48%
7. Mantenimiento, reparaciones y limpieza	0,0075 €	7,37%
Costes personal conducción		
8. Personal de conducción	0,0444 €	43,86%
Total costes directos	0,0848 €	83,86%
Costes indirectos		
9. Costes Indirectos	0,0106 €	10,48%
Total costes indirectos	0,0106 €	10,48%
Total costes de operación	0,0954 €	94,34%
Total costes imputables al servicio	0,0954 €	94,34%
Beneficio industrial (6%)	0,0057 €	5,66%
Total costes (€ Año)	0,1012 €	100,00%



Este concepto (costes viajero – kilómetro) viene a ser lo que se conoce tarifa de equilibrio del servicio de transporte público, que aplicada para cada ruta mostraría los siguientes resultados:

RUTA	Viajeros - kilómetro	Tarifa de equilibrio	Cuantía económica
1A	2.010.035,97	0,1012	203.329,40 €
1B	97.350,20	0,1012	9.847,66 €
1C	1.969.305,00	0,1012	199.209,17 €
1D	413.986,20	0,1012	41.877,64 €
2A	7.675.644,23	0,1012	776.445,86 €
2B	4.517.472,82	0,1012	456.974,42 €
3	353.853,89	0,1012	35.794,83 €
4	3.262.025,29	0,1012	329.977,00 €
5A	483.974,13	0,1012	48.957,42 €
5B	450.676,52	0,1012	45.589,13 €
6A	723.682,10	0,1012	73.205,58 €
6B	319.599,00	0,1012	32.329,71 €
6C	223.364,12	0,1012	22.594,87 €
TOTAL	22.500.969,46		2.276.132,66 €

4.8. Tarifa técnica

La tarifa técnica de este servicio de transporte público, resultado de dividir los costes de explotación previstos por el volumen de demanda esperada, arroja un valor de 1,69 € / viajero.

Total viajeros	Total coste	€ / viajero
1.344.272	2.276.132,66 €	1,69



Esta tarifa técnica es la que equilibra el servicio de transporte público. Su aplicación conlleva que la administración regional no tiene que realizar ninguna compensación económica al futuro contratista en relación a las obligaciones de servicio público.

La aplicación, por parte de la administración regional de cualquier tarifa diferente, requerirá de las previsiones y cálculos económicos adecuados, que deberán contemplar las posibles compensaciones con respecto a las citadas obligaciones de servicio público del futuro contratista.

4.8.1. Actualización de precios

Según lo establecido en el artículo 10 del Real Decreto 55/2017, de 3 de febrero, por el que se desarrolla la Ley 2/2015, de 30 de marzo, de desindexación de la economía española, en caso de que el período establecido para la recuperación de la inversión sea superior a cinco años, resultará de aplicación lo establecido en la citada ley.

Siguiendo lo señalado anteriormente, la aplicación de la fórmula señalada en el Real Decreto 75/2018, de 19 de febrero, por el que se establece la relación de componentes básicos de costes y las fórmulas tipo generales de revisión de precios de los contratos de transporte regular de viajeros por carretera, los precios y tarifas serán actualizados a lo largo de la duración del contrato, según el valor obtenido al aplicar la siguiente fórmula:

$$K_t = 0,27 \frac{PR_t}{PR_0} + 0,04 \frac{MP_t}{MP_0} + 0,04 \frac{MR_t}{MR_0} + 0,02 \frac{N_t}{N_0} + 0,04 \frac{CE_t}{CE_0} + \left(0,24(1 - X) \frac{G_t}{G_0}\right) + 0,35$$

Dónde:

- K_t – Coeficiente de actualización
- PR – Costes de Personal de Conducción
- MP – Costes de Mantenimiento de vehículos – mano de obra
- MR – Costes de Mantenimiento de vehículos – repuestos
- N – Costes de Neumáticos
- CE – Costes por Canon de Estación



- G – Costes de Gasóleo de Automoción
- X – Factor de eficiencia combustible

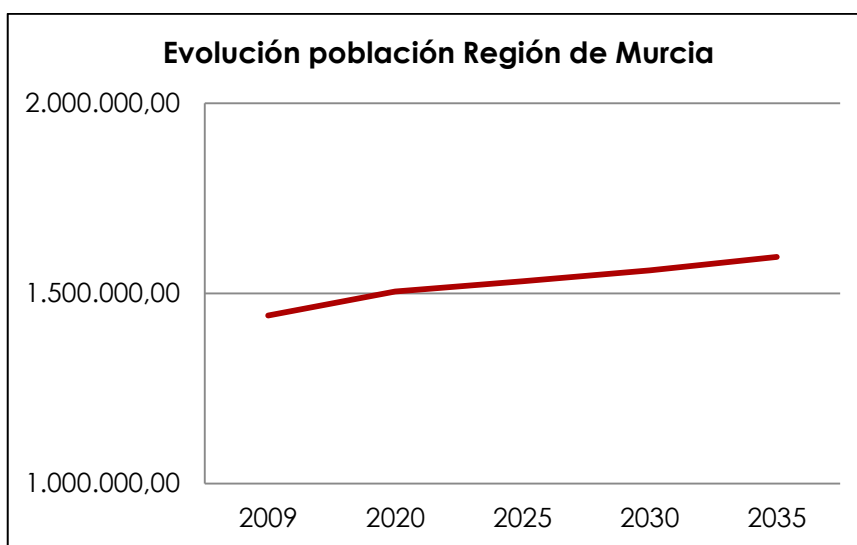
Hasta que la Administración responsable de la publicación de los indicadores, que permita el cálculo de la actualización de la fórmula no lo haga, la administración pública encargada de la gestión de este anteproyecto aplicará los siguientes:

- PR – Costes de Personal de Conducción. Según el indicador del coste laboral por hora del sector transporte terrestre y por tubería (Fuente: INE, Encuesta Trimestral del Coste Laboral).
- MP – Costes de Mantenimiento de vehículos – mano de obra. Según el indicador del coste laboral por hora del sector transporte terrestre y por tubería (Fuente: INE, Encuesta Trimestral del Coste Laboral).
- MR – Costes de Mantenimiento de vehículos – repuestos. Según el indicador del IPC Subclase 07230: mantenimiento y reparación de vehículos personales (Fuente: INE, Índice de Precios al Consumo Armonizado).
- N – Coste de Neumáticos. Según el indicador del IPC Subclase “neumáticos” de la clase “piezas de repuesto y accesorios para vehículos personales” del subgrupo “utilización de vehículos personales” del grupo “transporte” (Fuente INE, Índice de Precios al Consumo Armonizado).
- CE – Costes por Canon de Estación. Según el indicador del IPC General (Fuente INE, Índice de Precios al Consumo Armonizado).
- G – Costes de Gasóleo de Automoción. Según el indicador de precios medios de gasóleo de automoción (Fuente: MITECO, Precios y Tarifas).
- X – Factor de Eficiencia de Combustible. Se ha estimado un factor de eficiencia del 0.

4.9. Resultado económico del servicio de transporte público

Para la proyección de los resultados económicos esperados del servicio de transporte público durante su vigencia, diez años, se han adoptado los siguientes criterios:

- Evolución de la población, que para el período de vigencia del servicio de transporte público presentaría un incremento del 3,74 %.



Fuente: Elaboración propia a partir de datos del INE

- Tasas de variación de costes previstos, aplicados para los distintos componentes de la estructura de los mismos, con excepción de los de amortización y financiación de los vehículos y de la monetaria y SAE., que son lineales a lo largo de toda la vida del servicio de transporte público.



ANTEPROYECTO PARA EL ESTABLECIMIENTO DEL SERVICIO PÚBLICO DE TRANSPORTE PÚBLICO DE VIAJEROS POR CARRETERA DE LA REGIÓN DE MURCIA
MOLINA DE SEGURA - MURCIA

	VIGENCIA DEL SERVICIO DE TRANSPORTE PÚBLICO										
	Año 1	Año 2	Año 3	Año 4	Año 5	Año 6	Año 7	Año 8	Año 9	Año 10	TOTAL
Costes de inversión en vehículos											
1. Vehículos	275.166,53 €	275.166,53 €	275.166,53 €	275.166,53 €	275.166,53 €	275.166,53 €	275.166,53 €	275.166,53 €	275.166,53 €	275.166,53 €	2.751.665,30 €
2. Monética y SAE	29.400,00 €	29.400,00 €	29.400,00 €	29.400,00 €	29.400,00 €	29.400,00 €	29.400,00 €	29.400,00 €	29.400,00 €	29.400,00 €	294.000,00 €
3. Seguros	27.059,91 €	27.492,89 €	27.932,76 €	28.379,68 €	28.833,76 €	29.295,10 €	29.763,82 €	30.240,06 €	30.723,88 €	31.215,49 €	290.937,35 €
4. Costes Fiscales	10.537,10 €	10.905,90 €	11.287,60 €	11.682,68 €	12.091,56 €	12.514,76 €	12.952,79 €	13.406,13 €	13.875,35 €	14.360,99 €	123.614,85 €
Costes kilométricos											
5. Combustible	321.229,91 €	324.410,07 €	327.621,75 €	330.865,20 €	334.140,76 €	337.448,74 €	340.789,50 €	344.163,33 €	347.570,52 €	351.011,46 €	3.359.251,24 €
6. Neumáticos	79.178,09 €	80.524,10 €	81.893,01 €	83.285,21 €	84.701,11 €	86.141,02 €	87.605,41 €	89.094,68 €	90.609,30 €	92.149,67 €	855.181,62 €
7. Mantenimiento, reparaciones y limpieza	167.830,25 €	170.683,36 €	173.585,00 €	176.535,95 €	179.537,05 €	182.589,16 €	185.693,18 €	188.849,98 €	192.060,43 €	195.325,46 €	1.812.689,82 €
Costes personal conducción											
8. Personal de conducción	998.304,84 €	1.008.287,84 €	1.018.370,72 €	1.028.554,41 €	1.038.840,03 €	1.049.228,41 €	1.059.720,66 €	1.070.317,87 €	1.081.021,07 €	1.091.831,28 €	10.444.477,13 €
Total costes directos	1.908.706,63 €	1.926.870,69 €	1.945.257,35 €	1.963.869,67 €	1.982.710,80 €	2.001.783,72 €	2.021.091,89 €	2.040.638,59 €	2.060.427,09 €	2.080.460,87 €	19.931.817,32 €
Costes indirectos											
9. Costes Indirectos	238.588,33 €	240.858,84 €	243.157,17 €	245.483,71 €	247.838,85 €	250.222,97 €	252.636,49 €	255.079,82 €	257.553,39 €	260.057,61 €	2.491.477,16 €
Total costes indirectos	238.588,33 €	240.858,84 €	243.157,17 €	245.483,71 €	247.838,85 €	250.222,97 €	252.636,49 €	255.079,82 €	257.553,39 €	260.057,61 €	2.491.477,16 €
Total costes de operación	2.147.294,96 €	2.167.729,52 €	2.188.414,52 €	2.209.353,38 €	2.230.549,65 €	2.252.006,69 €	2.273.728,37 €	2.295.718,42 €	2.317.980,48 €	2.340.518,48 €	22.423.294,48 €
Total costes imputables al servicio	2.147.294,96 €	2.167.729,52 €	2.188.414,52 €	2.209.353,38 €	2.230.549,65 €	2.252.006,69 €	2.273.728,37 €	2.295.718,42 €	2.317.980,48 €	2.340.518,48 €	22.423.294,48 €
Beneficio industrial (6%)	128.837,70 €	130.063,77 €	131.304,87 €	132.561,20 €	133.832,98 €	135.120,40 €	136.423,70 €	137.743,11 €	139.078,83 €	140.431,11 €	1.345.397,67 €
Total costes (€ Año)	2.276.132,66 €	2.297.793,29 €	2.319.719,40 €	2.341.914,59 €	2.364.382,63 €	2.387.127,09 €	2.410.152,08 €	2.433.461,52 €	2.457.059,30 €	2.480.949,59 €	23.768.692,15 €



ANTEPROYECTO PARA EL ESTABLECIMIENTO DEL SERVICIO PÚBLICO DE TRANSPORTE PÚBLICO DE VIAJEROS POR CARRETERA DE LA REGIÓN DE MURCIA
MOLINA DE SEGURA - MURCIA

	VIGENCIA DEL SERVICIO DE TRANSPORTE PÚBLICO										
	Año 1	Año 2	Año 3	Año 4	Año 5	Año 6	Año 7	Año 8	Año 9	Año 10	TOTAL
Viajeros previstos	1.344.274	1.349.111	1.353.903	1.358.682	1.363.502	1.368.397	1.373.415	1.378.582	1.383.951	1.389.531	13.663.347
Viajeros - kilómetro	22.500.969	22.581.930	22.662.146	22.742.131	22.822.825	22.904.749	22.988.753	23.075.233	23.165.097	23.258.500	228.702.334
Índice de Ocupación	18,08	18,15	18,21	18,27	18,34	18,41	18,47	18,54	18,61	18,69	
Tarifa Técnica	1,69 €	1,70 €	1,71 €	1,72 €	1,73 €	1,74 €	1,75 €	1,77 €	1,78 €	1,79 €	1,74 €
Tarifa técnica de equilibrio	0,1012 €	0,1018 €	0,1024 €	0,1030 €	0,1036 €	0,1042 €	0,1048 €	0,1055 €	0,1061 €	0,1067 €	0,1039 €



5. PROPUESTA DE GESTIÓN DEL SERVICIO Y PLAZO

5.1. Propuesta de gestión del servicio

Considerando que existe un riesgo operacional, de las diferentes alternativas de modalidad de gestión, se ha optado por elegir el **contrato de concesión de servicios**.

Esta modalidad de gestión se establece de conformidad con lo señalado en los artículos 15 y 25 de la *Ley 9/2017, de 8 de noviembre, de Contratos del Sector Público (LCSP)*, por la que se transponen al ordenamiento jurídico español las *Directivas del Parlamento Europeo y del Consejo 2014/23/UE y 2014/24/UE, de 26 de febrero de 2014*, todo ello igualmente en concordancia con lo estipulado en artículo 71 de la LOTT.

En la LCSP se prevén dos tipos de riesgo para el contrato de concesión de servicios:

- **Riesgo de demanda**, derivado de la incertidumbre acerca de los ingresos tarifarios que provienen de la demanda real existente en las distintas rutas.
- **Riesgo de suministro**, derivado de la oferta de servicios y sus costes asociados, tal y como se prevé en las normas de contabilidad del Sistema Europeo de Cuentas (SEC).



5.2. Plazo previsto

El plazo previsto para el nuevo servicio de transporte público es de un **máximo de diez años**.

Este plazo máximo establecido sigue lo establecido por la normativa al respecto:

- *Ley 9/2017, de 8 de noviembre, de Contratos del Sector Público, por la que se transponen al ordenamiento jurídico español las Directivas del Parlamento Europeo y del Consejo 2014/23/UE y 2014/24/UE, de 26 de febrero de 2014.*
- *Reglamento CE 1370/2007, del Parlamento Europeo y del Consejo del 23 de octubre de 2007 sobre los servicios públicos de transporte de viajeros por ferrocarril y carretera por el que se derogan los Reglamentos (CEE) nº 1191/69 y (CEE) nº 1107/70 del Consejo.*

La duración prevista **se establece en función de las amortizaciones de las principales inversiones a realizar** y que determinan las cuantías de cálculo que se detallan a continuación:

- La amortización de los vehículos adscritos al servicio.
- La amortización de las inversiones tecnológicas (Sistema Electrónico de Pagos (SiEP) y Sistema de Ayuda a la Explotación (SAE)).



6. CARACTERÍSTICAS ADICIONALES

6.1. Calidad del servicio

Los servicios de transporte se realizarán atendiendo a los criterios de calidad que determine la Dirección General de Movilidad y Litoral, y serán incluidos en los pliegos de prescripciones que ésta apruebe, con las condiciones mínimas indispensables que se establecen en el presente documento.

Estos criterios de calidad de los servicios comprenderán, entre otros, los siguientes:

6.1.1. Información del servicio

La información suministrada a los usuarios de los servicios deberá estar disponible en los siguientes medios:

- Portal web.
- APP para dispositivos iOS y Android.

Esta información deberá contener, como mínimo, la información actualizada relativa a:

- Horarios.
- Paradas.
- Itinerarios.
- Tarifas.
- Horario de paso en tiempo real por parada.
- Posibilidad de compra anticipada de billetes vía APP y / o página web.

Esta información deberá estar accesible para los ciudadanos, en los siguientes elementos:

- En las paradas del servicio de transporte público.
- A bordo de los vehículos.
- A través de sistemas de atención física y telefónica.



- Dispositivos para personas con discapacidad.

En todas las paradas en las que exista Poste de información de Parada (PiP) será necesaria la integración del servicio en el mismo con el fin de que se muestren los tiempos de paso.

6.1.2. Criterios de medición de la calidad del servicio

Se establecerá un criterio de medición de la calidad de los servicios, para cada una de las rutas y del servicio de transporte público, en su conjunto, que permitirá medir y cuantificar de manera evolutiva en el tiempo el comportamiento del operador en cuanto a la prestación de los servicios y cuyo cumplimiento o incumplimiento llevará aparejado una bonificación o una penalización sobre el importe de las liquidaciones y/o de los ingresos de explotación de los servicios, que, en su caso, serán establecidos en los pliegos de condiciones del servicio.

Los parámetros para medir la calidad son:

- El servicio de transporte público tendrá un límite de calidad asignado a partir del cual comenzará a aplicarse el criterio de bonificación o penalización.
- El límite anterior vendrá determinado por el cálculo del Índice de Calidad Subjetiva (ICS) del servicio, que deberá responder a la percepción de la calidad del servicio apreciada por los usuarios. Este ICS se calculará mediante la realización de encuestas sobre diversos aspectos del propio servicio (que tendrán un intervalo de valoración de 0 (peor) a 10 (mejor)).

La media aritmética de todas las respuestas de los encuestados, mostrará el valor del ICS de la oleada.

Los aspectos que serán objeto de valoración serán, como mínimo, los siguientes:

- Cumplimiento de horarios.



- Seguridad a bordo de los vehículos.
 - Seguridad en parada.
 - Limpieza y mantenimiento de los vehículos.
 - Información facilitada de los servicios.
 - Trato del personal.
 - Confort durante el trayecto.
 - Servicios complementarios al viajero (wifi, tv, etc.).
 - Valoración global del servicio.
- Los resultados obtenidos arrojarán un resultado que, oleada a oleada, se contrastarán con el valor inicial mínimo, propuesto por la administración y determinará la aplicación de la penalización (resultado por debajo del valor mínimo) o bonificación (resultado por encima).

6.2. Aspectos medioambientales

El futuro adjudicatario deberá cumplir con las determinaciones que establece la Declaración de Impacto Ambiental del Plan Director de Transportes y, en todo caso, en la siguiente normativa en la materia:

- *Directiva 2002/49/CE del Parlamento Europeo y del Consejo, de 25 de junio de 2002 sobre evaluación y gestión del ruido ambiental.*
- *Ley 37/2003, de 17 de noviembre, del Ruido (BOE 18-11-2003) y su reglamento de desarrollo, Real Decreto 1367/2007, de 19 de octubre, por el que se desarrolla la Ley 37/2003, de 17 de noviembre, del Ruido, en lo referente a zonificación acústica, objetivos de calidad y emisiones acústicas.*
- *Ley 10/2015, de 24 de marzo, por la que se establece el sistema competencial en el transporte urbano e interurbano de la Región de Murcia. (BORM nº 71, de 27 de marzo de 2015).*
- *Ley 4/2009, de 14 de mayo, de Protección Ambiental Integrada (BORM nº 116, de 22 de mayo de 2009).*
- *Ley 2/2008, de 21 de abril, de Carreteras de la Comunidad Autónoma de la Región de Murcia (BOE nº 31, de 5 de febrero de 2011).*



Además de la normativa anterior, deberá cumplir con la normativa aplicable a los motores de los vehículos en lo concerniente a la emisión de gases y ruido y en materia de generación y manejo de residuos peligrosos que se puedan generar (neumáticos, combustibles, luminaria, aceite, baterías usadas, etc.).

Por último, se podrá solicitar la certificación en la norma UNE - EN 13816 como requisito para la prestación de los servicios. Este aspecto será determinado en los pliegos de la licitación de la concesión.

6.3. Accesibilidad del servicio

El servicio de transporte público deberá cumplir con las especificaciones en materia de accesibilidad que se establecen en las leyes autonómicas, nacionales e internacionales vigentes en cada momento, y, en concreto, con:

- *Directiva Europea 2019/885 del Parlamento Europeo y del Consejo de 17 de abril de 2019 sobre los requisitos de accesibilidad de los productos y servicios.*
- *Ley 4/2017, de 27 de junio, de accesibilidad universal de la Región de Murcia.*
- *Ley 10/2015, de 24 de marzo, por la que se establece el sistema competencial en el transporte urbano e interurbano de la Región de Murcia. (BORM nº 71, de 27 de marzo de 2015).*
- *Decreto nº 8/2011, de 11 de febrero, por el que se aprueba el reglamento de derechos y obligaciones de viajeros del transporte por carretera de la Región de Murcia y de condiciones generales de su utilización y prestación.*
- *Real Decreto 1544/2007, de 23 de noviembre, por el que se regulan las condiciones básicas de accesibilidad y no discriminación para el acceso y utilización de los modos de transporte para personas con discapacidad.*

El objetivo es conseguir una flota más segura y accesible, adaptando los vehículos a las necesidades de los pasajeros para una mayor comodidad y seguridad.



Se persigue avanzar en la accesibilidad universal de los usuarios, siendo para ello necesario que la flota de autobuses esté adaptada.

El adjudicatario deberá atender a las necesidades de movilidad de la totalidad de ciudadanos en todos los vehículos del servicio de transporte público, adoptando las medidas técnicas y organizativas necesarias para posibilitar el desplazamiento en condiciones cómodas, seguras y autónomas a todas las personas usuarias del servicio y en concreto con:

- Las condiciones técnicas necesarias para facilitar el acceso de forma autónoma de las personas con problemas de movilidad serían las siguientes:
 - Contar con cinturones de fijación de sillas de ruedas, avisos acústicos para invidentes y reserva de plazas para personas con discapacidad, cercanas a los accesos al vehículo.
 - El piso del vehículo no podrá ser deslizante.
 - Habrá barras, asideros u otros elementos destinados a facilitar desde el exterior las operaciones de acceso y abandono del vehículo.
 - Los bordes de los escalones u otros obstáculos que pueda haber, deberán estar adecuadamente señalizados.
 - Escalones. La altura del primer escalón, el estribo, desde el pavimento, a una de las puertas de servicio, no excederá de la altura establecida por la Directiva Europea en la materia. Esta altura se podrá conseguir mediante un escalón escamoteable o cualquier otro sistema análogo.
 - Los restantes escalones, en caso de existir, tendrán una altura también limitada.
 - Las tabicas del primer y último escalón estarán señalizadas mediante bandas fotoluminiscentes y de un color que contraste con la superficie de éstas.
 - Las huellas serán de material no deslizante, tanto en seco como en mojado, de profundidad mínima, según norma y no volarán sobre la tabica. El extremo exterior de cada huella se señalará con bandas



fotoluminiscentes de un color que contraste con la superficie de éstas y de distinta textura.

- Dotar de sistema de aviso de parada en la zona reservada para personas con discapacidad, para evitar desplazamientos o ayuda de terceras personas para accionarlo.
- Señalización interior de los elementos de acceso y abandono del vehículo.

Además de estas características, será valorable la incorporación de las siguientes opciones:

- Se podrá dotar al vehículo de plataforma elevadora para facilitar el acceso a las personas con movilidad reducida, y siempre que sea posible, ubicarlo en la parte delantera del autobús para facilitar el abono del billete o entrega del ticket al conductor. Se deberá cumplir con un plan de revisión/mantenimiento de revisiones que asegure su correcto funcionamiento.
- Se podrá disponer de dispositivos de alarma en los vehículos, para situaciones de emergencia, que serán accesibles en todo vehículo y, en la medida de lo posible, a las personas con cualquier discapacidad. La señal de alarma podrá ser visual y auditiva (simultánea).
- En el exterior del vehículo, a la derecha o izquierda de la puerta de acceso para pasajeros en silla de ruedas, se podrá instalar un pulsador.
- Las personas con problemas de discapacidad no podrán ser discriminadas tarifariamente por esta condición.
- La información de los servicios deberá ser accesible para todo tipo de personas.
- Acceso gratuito a perros-guía o de asistencia identificados, de acuerdo con la normativa aplicable, que acompañen a invidentes o personas con otra discapacidad.
- En el caso de proyección audiovisual durante el itinerario, ésta se proporcionará subtitulada.



- Las órtesis y los dispositivos que pueda precisar un viajero con discapacidad se transportarán gratuitamente en la bodega de los vehículos que dispongan de ella, o en una parte determinada del vehículo, en aquellos casos que no exista bodega por la tipología del vehículo.
- En todo caso, tendrán preferencia para la ocupación de los asientos, las personas que tengan dificultades de movilidad, indicándose la obligación de los usuarios de atender dicha preferencia mediante el distintivo o ideograma correspondiente.
- La información proporcionada debe ser siempre completa, ya que las omisiones pueden llevar a interpretar que no existen las opciones omitidas.
- Facilitar el pago/abono del billete al conductor, ya que el desplazamiento de la zona de plazas reservadas hasta el chófer es complejo, por la reducida anchura del pasillo entre butacas cuando el acceso es lateral.
- Formación a los conductores para realizar las labores del servicio de acceso y bajada del autobús, así como de anclaje y sujeción a los sistemas de seguridad.

Con las características de los requerimientos en la materia se pretende facilitar el uso de la forma más autónoma posible del transporte público por parte de personas con algún tipo de discapacidad, ya sea sensorial, discapacidad intelectual y del desarrollo (personas con Trastornos del Espectro Autista, parálisis cerebral, síndrome de Down, etc.), y discapacidad física- movilidad reducida y grandes necesidades de apoyo.

6.4. Digitalización

Los objetivos de digitalización del transporte público en el nuevo Mapa de servicios tienen que ser, necesariamente, ambiciosos. Existen multitud de tecnologías de información y comunicación disponibles que tienen un gran potencial de mejorar la experiencia del usuario de transporte público, y la Región de Murcia está decidida a adoptarlas. Por ello, este anteproyecto establece su predisposición a incorporarlas en el diseño del servicio de transporte público,

incluyendo los avances que puedan surgir en este campo en un futuro próximo, dado el enorme dinamismo que lo caracteriza.

En este punto se detallará la tecnología y los suministros que en esta materia, con carácter general y en principio, se requerirán y que deben cumplir los futuros concesionarios, sin perjuicio de que puedan incorporarse tecnologías más avanzadas en sucesivas fases del proceso de maduración de este servicio de transporte público.

6.4.1. Sistema Electrónico de Pago (SiEP)

Los vehículos del servicio de transporte público deberán contar con un Sistema Electrónico de Pago (SiEP), de manera que puedan operar con una tarjeta de transporte, interoperable en toda la Región de Murcia.

Esta tarjeta de transporte y sus características serán debidamente señaladas en los pliegos de licitación del presente anteproyecto.

El sistema deberá cumplir con los procedimientos de homologación, comunicaciones, operativa, etc., que la Consejería competente o, en su caso, la Dirección General de Movilidad y Litoral, considere de aplicación y que se determinará en los pliegos de condiciones.

La comunicación de toda la información que el SiEP proporciona (viajeros, paradas, cuantías económicas abonadas, títulos de transporte, etc.) deberá ser remitida a la Administración competente, de la forma y manera que ésta determine y señale al adjudicatario.

Como mínimo, el SiEP deberá permitir:

- El pago en metálico emitiendo un ticket de billete ordinario en papel.
- La validación de la tarjeta de transporte según las tarifas de la futura concesión aprobadas.
- La validación de los títulos bonificados mediante código QR, tanto en papel como en pantalla móvil.



- La validación con teléfonos móviles (tecnología NFC), relojes, pulseras, llaveros, smartwatches, etc.
- La actualización de firmware y / o software, del sistema de ticketing de forma remota a través del SAE.

Este equipamiento embarcado se compondrá de pupitre del conductor y validadora de poste.

El pupitre del conductor deberá contar con:

- Capacidad para validar los diferentes medios de pago descritos anteriormente y la emisión de tickets en papel.
- Pantalla para el conductor y display para el usuario.
- Conexión con el SAE, para la realización de la configuración del equipo y para la configuración automática de paradas.
- Conexión con validadoras externas, en caso de que haya validadoras en el vehículo.
- La robustez mínima solicitada.

6.4.2. Sistema de Ayuda a la Explotación (SAE)

El Sistema de Ayuda a la Explotación suministrará información relativa a las condiciones de prestación del servicio en “tiempo real”.

El equipamiento embarcado deberá disponer de un equipo que permita el control de todo el sistema móvil, y deberá estar dotado de los interfaces mínimos necesarios para su conexión con los diferentes elementos embarcados y especificados en los pliegos de prescripciones.

Este equipamiento deberá conectarse con el Centro de Control que determine la Dirección General de Movilidad y Litoral, para la remisión de la información en tiempo real al mismo.

El equipamiento deberá ser modular y escalable, y prever a futuro las adaptaciones necesarias, sobre el mismo equipo, para la puesta en marcha de



nuevas funcionalidades que en su momento se determinen por la administración competente.

El SAE, basado en sistemas de localización geoposicionada por satélite, y comunicaciones de datos de última generación, deberá proporcionar información en tiempo real de la posición de los vehículos y de la ocupación de los mismos. En definitiva, deberá permitir al futuro concesionario analizar los datos del servicio para su mejor operación, ya sea mediante la explotación de la información recopilada localmente o mediante consulta al Sistema Central que la reciba.

Para que toda esta información esté coordinada, deberá remitirse la misma cada treinta segundos al Centro de Control para su análisis y proceso.

Por último, para su correcto funcionamiento, todos los dispositivos, deberán disponer de:

- Avance de parada de manera automática en el pupitre del conductor.
- Envío de datos al Centro de Control para su conocimiento en tiempo real.



7. PRINCIPALES CARACTERÍSTICAS DEL SERVICIO DE TRANSPORTE PÚBLICO MOLINA DE SEGURA- MURCIA

El anteproyecto del servicio de transporte público MUR-003 Molina de Segura-Murcia, recoge las condiciones, previstas para la prestación del servicio público de transporte regular de viajeros de uso general, en un área que se encuentra situada en el entorno metropolitano de la ciudad de Murcia que comprende los municipios de Murcia, Alguazas, Archena, Ceutí, Lorquí, Molina de Segura y Las Torres de Cotillas, pero también se establecen tráficos que permiten conectar estos municipios con los campus universitarios y hospitales de referencia así como con una localidad de Villanueva del Río Segura. Esta relación se traduce en un elevado número de desplazamientos que se producen entre todos los municipios y localidades incluidos en este servicio de transporte público.

En total, el servicio de transporte público interurbano abarcará un total de 8 municipios y 27 localidades con 338.678 habitantes, ofreciendo un amplio servicio de frecuencias al año con 53.129 expediciones.

Con el diseño de este nuevo servicio, se posibilita una mejor oferta de transporte con un aprovechamiento de los recursos públicos más eficiente y dando una mayor cobertura territorial. Se crearán nuevos itinerarios, que se adaptan a las necesidades reales de movilidad de los ciudadanos. Uno de los mayores beneficios que ofrecerá es que optimizará el tiempo de viaje, haciéndolo más atractivo para el usuario, y facilitará la conexión entre municipios limítrofes y con centros atractores de movilidad como hospitales y universidades.

Con estas nuevas rutas, el ciudadano va a tener servicios directos hasta los campus universitarios; y servicios en algunas pedanías, que actualmente no disponían.

La Ruta 1 Ceutí-Murcia, tiene 4 itinerarios que darán servicio a distintas localidades de los municipios de Molina, Alguazas y Lorquí. Esta ruta es coincidente con la actual línea 21.



La Ruta 2 Molina de Segura-Murcia, incluye un itinerario de nueva creación que conectará Molina con Murcia de una forma más ágil y directa, a través de la autovía.

La Ruta 3 Molina de Segura-Murcia (Universidad) mantiene el servicio directo desde Molina a las universidades, tanto a la UMU como a la UCAM. Esta línea se presta en la actualidad con la línea 47.

Se crea la Ruta 4 Las Torres de Cotillas-Murcia, con el objetivo de unir este municipio directamente con la ciudad de Murcia, sin tener que pasar por otros municipios, como hasta ahora se hacía con la línea 41, acortando el tiempo de viaje y haciendo la ruta más ágil por la autovía. También como novedad conecta directamente Torres de Cotillas con las dos universidades de la capital, fomentando que miles de estudiantes y personal docente usen cada día este modo de transporte más sostenible, reduciendo así el uso del vehículo privado, evitando atascos en horas punta y reduciendo emisiones a la atmósfera.

La Ruta 5 La Alcayna-Murcia tiene dos itinerarios, con los que se va a integrar el servicio de tres de las urbanizaciones más importantes de Molina como son La Alcayna, Altorreal y Montepíncipe. Con la integración en una misma línea de todas las urbanizaciones se gana en un mejor servicio en cuanto al número de frecuencias. Además, uno de los itinerarios creados conecta estas urbanizaciones de forma directa con las dos universidades.

La Ruta 6 Archena-Murcia dará servicio desde Archena a la capital a través de tres itinerarios que pasan por Molina y por Lorquí. Este servicio es el coincidente con la actual línea 42.

Actualmente no disponen de un servicio regular de transporte público las localidades de Huerta de Arriba (perteneciente al municipio de Alguazas), Las Arboledas y Hurtado (pertenecientes al municipio de Archena), de Fenazar, (perteneciente al municipio de Molina de Segura), de La Condomina, La Florida, Huerta de Abajo, Huerta de Arriba, Los Matías, y Las Parcelas (pertenecientes al municipio de Las Torres de Cotillas). Y con este nuevo servicio de transporte



público, se pone a disposición de los habitantes de estas localidades, las plazas restantes no utilizadas del transporte público escolar.

Además de las ventajas de la nueva reordenación de itinerarios y frecuencias, se suman otras mejoras como el impulso hacia la transición ecológica del sector del transporte, gracias a la mejora de la eficiencia energética de las flotas. En este nuevo servicio de transporte público se deberá disponer de la certificación EURO VI, aunque se establece expresamente la posibilidad de incorporar a los servicios de transporte públicos, vehículos impulsados por tecnologías de bajas o nulas emisiones, en cumplimiento de los objetivos de lucha contra el cambio climático establecidos en el Green Deal europeo y alineados con los Objetivos de Desarrollo Sostenible (ODS). Este servicio de transporte público tendrá un mínimo de once vehículos, de los cuales, se han considerado que al menos cuatro de ellos sean propulsados con energía alternativa.

Se mejorará en accesibilidad, pues la totalidad de los vehículos deberán ser accesibles para personas con cualquier tipo de discapacidad intelectual, sensorial, física y del desarrollo. El objetivo es conseguir una flota más segura y accesible, adaptando los vehículos a las necesidades de los pasajeros, para una mayor comodidad y seguridad, y que dispongan de una mayor autonomía garantizando su movilidad. Se persigue conseguir una accesibilidad universal y para ello, se adaptará toda la flota de autobuses.

El nuevo servicio de transporte público será de 10 años, y durante su desarrollo habrá un control de la calidad del servicio valorando aspectos como la seguridad, puntualidad, limpieza, información facilitada al usuario, trato del personal, confort, servicios complementarios como wifi, tv, etc.

Otro aspecto fundamental es, la información suministrada al usuario sobre los servicios, que podrán tener información de: los horarios en tiempo real en las paradas, de todos los horarios disponibles, itinerarios, tarifas, la posibilidad de compra anticipada de billetes vía APP o página web, dispositivos para personas con discapacidad, etc.



Junto con la transición ecológica y la accesibilidad, la transición digital es un factor fundamental para conseguir ofrecer a los usuarios del autobús la mejor experiencia, y se convierta así en su mejor opción de desplazamiento.

A esta transformación digital se suma que, los vehículos del servicio de transporte público cuenten con un sistema electrónico de pago (SiEP), de manera que puedan operar con una tarjeta de transporte interoperable en toda la Región de Murcia. Se creará un sistema tarifario integrado a través de un bono único para todos los desplazamientos entre localidades de la Región, que ofrecerá un mejor servicio y facilidad de pago al usuario.

Asimismo, el servicio contará con un sistema de ayuda a la explotación (SAE), que suministrará la información del servicio en tiempo real, de la posición de los vehículos y de la ocupación.

En definitiva, ofrecemos un sistema de transporte colectivo ecoeficaz, accesible y conectado, que se adapta a las necesidades reales de movilidad de los habitantes de la Región de Murcia, conectando de forma más ágil con los centros educativos y sanitarios, y que ha sido resultado de la participación de todos los agentes de la sociedad murciana relacionados con el transporte.